

# Book *of* States



**NIGERIAN  
INVESTMENT  
PROMOTION  
COMMISSION**

Translated by  
**NIGERIA TRADE OFFICE IN TAIWAN, R.O.C.**

In Partnership with

**NIGERIA  
GOVERNORS'  
FORUM**









# Foreword by the Executive Secretary/CEO, NIPC



**31 August 2020**

I am delighted to share the **Book of States** with the general public, following the diligent work of staff of Nigerian Investment Promotion Commission to capture the investment prospects of each of Nigeria's 36 States and the Federal Capital Territory in an easily accessible format.

2. This project was inspired by my first trip to Maiduguri, Borno State in February 2017 and encouraged by my subsequent travels across the country. The trips exposed me to the richness of our country's diversity as an investment haven and fuelled my interest in profiling investment prospects throughout Nigeria.

3. At NIPC, we expect the **Book of States** which shows the competitive advantages and the key investment opportunities being promoted by each State, to help investors better appreciate the investment potentials across Nigeria.

4. The contents of the following pages would not have been possible without the support of each of the 36 Governors and the Honourable Minister for FCT, who signed off on their respective profiles. We also appreciate the support of our partners who are responsible for investment promotion at State level. The profiles presented on the following pages will form the foundation for improved sub-national investment promotion and greater engagement with State Investment Promotion Agencies.

5. I must also acknowledge our proud partnership with the Nigeria Governors' Forum and the personal commitment of the Director General, Mr Asishana Okauru to the completion of this project. Without his support, we would not have achieved the timely completion of the **Book of States**.

6. We are indebted to the Governing Council of NIPC, under the leadership of the Chairman, Rt Hon ..( Babangida S M Nguroje, OFR, the Honourable Minister of Industry, Trade and Investment, Otunba Niyi Adebayo, CON, the Honourable Minister of State for Industry, Trade and Investment, Ambassador Maryam Katagum and our Permanent Secretary, Dr Nasir Sani Gwarzo mni for their continued support for the achievement of NIPC's mandate.

7. This **Book of States** is an important building block in NIPC's efforts to support our states in investment promotion. Having completed this maiden edition, we will now commit our efforts to the follow-on projects which, along with the **Book of States** should ensure that we can elevate the visibility of the investment prospects in each State and increase our capacity to proactively attract investor interest to target sectors and specific opportunities across Nigeria.

Ms Yewande Sadiku  
Executive Secretary/CEO







# Statement by the Director General, NGF



**31 August 2020**

The Nigeria Governors Forum, a non partisan institution which actively promotes inclusiveness, democratic values, peer learning, good governance and sustainable development, is pleased to be associated with the efforts of NIPC to drive greater attention to the subnational investment opportunities in Nigeria through the **Book of States**.

2. At the Secretariat we are aware that all the investments attracted to or generated in the country ultimately come into a State, so each State needs to be well prepared to attract and retain investors We were very happy to provide NIPC with a convenient platform to engage with the Governors to ensure the completion of the **Book of States** We expect it to serve as a critical marketing tool for bringing investor attention to the States.

3. Along with our projects at the Secretariat, we look forward to leveraging the **Book of States** and the excellent relationship with NIPC to help all the States achieve meaningful job creation and economic development.

4. I am very happy to be part of this pilot project and applaud NIPC s efforts We look forward to working together on other projects that fit our mutual objective.

Asishana Okauru, Esq.  
Director General  
Nigeria Governors' Forum









## Book of States

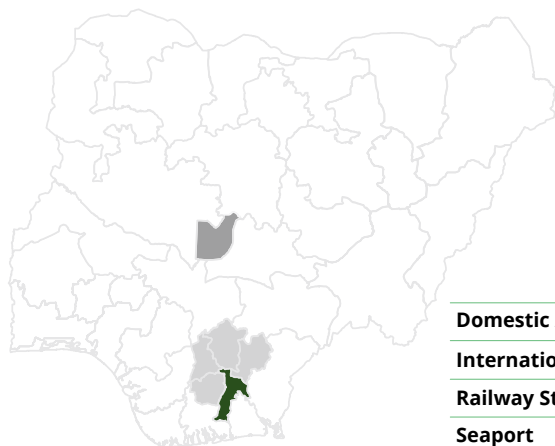
<b>Foreword</b>	<b>1</b>
<i>by the Executive Secretary/CEO, NIPC</i>	
<b>Statement</b>	<b>3</b>
<i>by the Director General, NGF</i>	
<b>Acknowledgements</b>	<b>43</b>
<b>Contacts</b>	<b>45</b>

<b>A</b>	Abia	<b>6</b>	<b>K</b>	Kano State	<b>25</b>
	Adamawa State	<b>7</b>		Katsina State	<b>26</b>
	Akwa Ibom State	<b>8</b>		Kebbi State	<b>27</b>
	Anambra State	<b>9</b>		Kogi State	<b>28</b>
<b>B</b>	Bauchi State	<b>10</b>		Kwara State	<b>29</b>
	Bayelsa State	<b>11</b>	<b>L</b>	Lagos State	<b>30</b>
	Benue State	<b>12</b>	<b>N</b>	Nasarawa State	<b>31</b>
	Borno State	<b>13</b>		Niger State	<b>32</b>
<b>C</b>	Cross River State	<b>14</b>	<b>O</b>	Ogun State	<b>33</b>
<b>D</b>	Delta State	<b>15</b>		Ondo State	<b>34</b>
<b>E</b>	Ebonyi State	<b>16</b>		State of Osun	<b>35</b>
	Edo State	<b>17</b>		Oyo State	<b>36</b>
	Ekiti State	<b>18</b>	<b>P</b>	Plateau State	<b>37</b>
	Enugu State	<b>19</b>	<b>R</b>	Rivers State	<b>38</b>
<b>F</b>	Federal Capital Territory	<b>20</b>	<b>S</b>	Sokoto State	<b>39</b>
<b>G</b>	Gombe State	<b>21</b>	<b>T</b>	Taraba State	<b>40</b>
<b>I</b>	Imo State	<b>22</b>	<b>Y</b>	Yobe State	<b>41</b>
<b>J</b>	Jigawa State	<b>23</b>	<b>Z</b>	Zamfara State	<b>42</b>
<b>K</b>	Kaduna State	<b>24</b>			





# Abia State



Domestic Airport	Yes
International Airport	No
Railway Station	Yes
Seaport	No

Capital	Umuahia	
Land Area	4,900 km <sup>2</sup>	[35 of 37]
Population (2017E)	3,714,024	[28 of 37]
Demography	0 - 14 :	1,299,908 [35%]
	15 - 64 :	2,228,414 [60%]
	65+ :	185,701 [ 5%]
Labour force (Q3 2018)	2,023,768	[21 of 37]
Climate	Tropical savanna and monsoon	
Topography	Rocky, humus and loamy soil	

## For further details


**NIGERIAN INVESTMENT PROMOTION COMMISSION**  
[statesco@nipc.gov.ng](mailto:statesco@nipc.gov.ng)

**MINISTRY OF TRADE AND INVESTMENT, ABIA**  
[tradeandinvestment@gmail.com](mailto:tradeandinvestment@gmail.com)

**Sources:** National Bureau of Statistics,  
 World Bank Report on Doing Business in Nigeria 2018,  
 climate-data.org, State Government  
**Exchange rate=** \$1/N380 (Central Bank of Nigeria)

**Abbreviations:**  
**NICPS:** Nigerian Investment Certification Programme for States  
**IGR:** Internally Generated Revenue

IGR	2019
₦14.8bn/\$39m	24 of 37
Budget	2020
₦137bn/\$361m	30 of 37
Household Consumption	2019
₦814bn/\$2.1bn	19 of 36




## Did you know?

The commercial hub, Aba was formerly a British colonial government outpost in the region.

## Competitive Advantages

- Strategic location (borders 7 states)
- Enyimba Economic City a 9,464 ha Free Trade Zone
- Industrial hub in Aba consists of agro-allied, textiles, minerals, plastic, oil and gas industries
- A developed shoe and garment industry
- Large iron ore deposits
- Tourist destination (Azumini Blue River, National Museum of Colonial History)

## Investment Opportunities



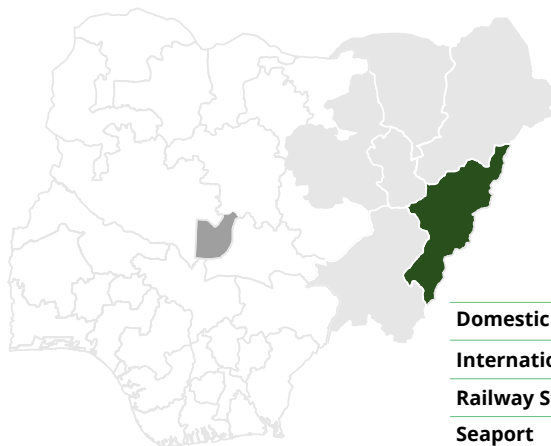
## Doing Business Ranking (2018)

16 of 37 	34 of 37 	13 of 37 	32 of 37 
Starting a Business	Registering Property	Dealing with Construction Permits	Enforcing Contracts





# Adamawa State



Domestic Airport	Yes
International Airport	No
Railway Station	No
Seaport	No

Capital	Yola
Land Area	38,700 km <sup>2</sup> [ 7 of 37]
Population (2017E)	4,230,946 [24 of 37]
Demography	0 - 14 : 1,888,382 [45%] 15 - 64 : 2,195,423 [52%] 65+ : 147,140 [ 3%]
Labour force (Q3 2018)	1,588,278 [29 of 37]
Climate	Tropical savanna
Topography	Mountainous river valleys

## For further details

**NIGERIAN INVESTMENT PROMOTION COMMISSION**  
[statesco@nipc.gov.ng](mailto:statesco@nipc.gov.ng)

**ADAMAWA STATE INVESTMENT AND PROPERTY DEV. COMPANY**  
[adamawainvestment@gmail.com](mailto:adamawainvestment@gmail.com)

**Sources:** National Bureau of Statistics,  
 World Bank Report on Doing Business in Nigeria 2018,  
 climate-data.org, State Government  
**Exchange rate=** \$1/N380 (Central Bank of Nigeria)

**Abbreviations:**  
**NICPS:** Nigerian Investment Certification Programme for States  
**IGR:** Internally Generated Revenue

IGR	2019
₦9.2bn/24 m	29 of 37
Budget	2020
₦183bn/\$481.2m	18 of 37
Household Consumption	2019
₦523bn/\$ 1.38bn	30 of 36




## Did you know?

Adamawa is the most diverse State in Nigeria with over 65 different tribes.

## Competitive Advantages

- Long international borders with Cameroon
- Major Livestock industry hub due to large cattle and small ruminants markets
- High solar radiation with high quality coal deposits
- +700k ha with high deposits of fertile alluvial soils
- Richly endowed with high quality and quantity of mineral resources (limestone, gypsum, baryte, coal, etc)
- Tourist attraction: Sukur (UNESCO designated cultural landscape), Koma hills, hot water springs

## Investment Opportunities



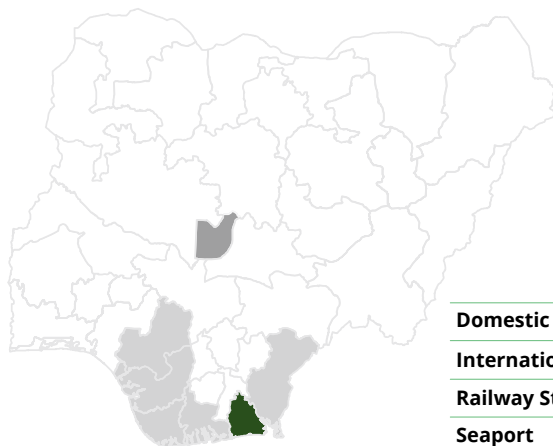
## Doing Business Ranking (2018)

36 of 37 Starting a Business	23 of 37 Registering Property	9 of 37 Dealing with Construction Permits	33 of 37 Enforcing Contracts
---------------------------------	----------------------------------	--	---------------------------------






# Akwa Ibom State



Domestic Airport	Yes
International Airport	Yes
Railway Station	No
Seaport	Yes

Capital	Uyo	
Land Area	6,900 km <sup>2</sup>	[31 of 37]
Population (2017E)	5,451,278	[14 of 37]
Demography	0 - 14 :	2,035,359 [37%]
	15 - 64 :	3,238,530 [59%]
	65+ :	177,389 [ 4%]
Labour force (Q3 2018)	3,599,981	[ 5 of 37]
Climate	Tropical monsoon	
Topography	Saline water swamp forest, rain forest	

IGR	2019	
₦32.3bn/\$85m		8 of 37
Budget	2020	
₦597.3bn/\$1.6bn		3 of 37
Household Consumption	2019	
₦1.4tn /\$3.7bn		9 of 36



Competitive Advantages
<ul style="list-style-type: none"> <li>• A State-owned airline and an International airport</li> <li>• 129km shoreline suitable for development and aquaculture</li> <li>• 191MW State-owned power generating plant</li> <li>• Largest oil producing State (566k+bpd)</li> <li>• Investment friendly and secure environment</li> <li>• Vibrant agro-based economy</li> </ul>

Investment Opportunities
Industrial city          Free trade zone          Oil Palm          Cocoa          Tourism
Oil and Gas          Power          Seaport          Marine          Aviation

## For further details

**NIGERIAN INVESTMENT PROMOTION COMMISSION**  
[statesco@nipc.gov.ng](mailto:statesco@nipc.gov.ng)

**MINISTRY OF TRADE AND INVESTMENT & AKWA IBOM INVESTMENT CORPORATION (AKICORP)**  
[minofinvestment@akwaibomstate.gov.ng](mailto:minofinvestment@akwaibomstate.gov.ng); [info@akicorpng.com](mailto:info@akicorpng.com)

## Did you know?

The table on which the amalgamation of Northern and Southern Nigeria was signed in 1914 is in Akwa Ibom. The table is in Lord Lugard's office in Ikot Abasi LGA of the State

## Doing Business Ranking (2018)

21 of 37	26 of 37	18 of 37	24 of 37
Starting a Business	Registering Property	Dealing with Construction Permits	Enforcing Contracts

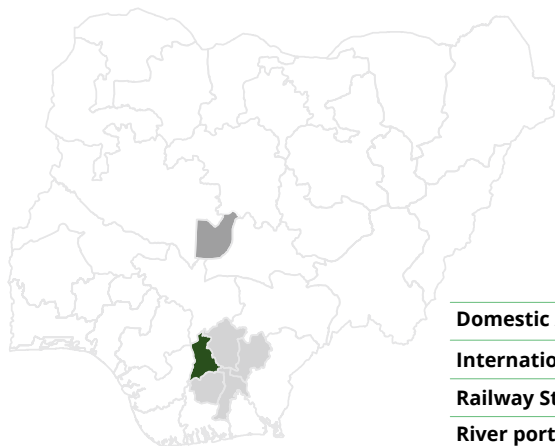
**Sources:** National Bureau of Statistics, World Bank Report on Doing Business in Nigeria 2018, climate-data.org, State Government  
**Exchange rate=** \$1/N380 (Central Bank of Nigeria)

**Abbreviations:**  
**NICPS:** Nigerian Investment Certification Programme for States  
**IGR:** Internally Generated Revenue





# Anambra State



Domestic Airport	Yes
International Airport	Yes
Railway Station	No
River port	Yes

Capital	Awka		
Land Area	4,865 km <sup>2</sup>		[36 of 37]
Population (2017E)	5,506,577		[13 of 37]
Demography	0 - 14 :	1,958,048	[36%]
	15 - 64 :	3,329,740	[61%]
	65+ :	219,058	[ 3%]
Labour force (Q3 2018)	3,251,915		[ 7 of 37]
Climate	Tropical savanna		
Topography	Rocky		

## For further details


**NIGERIAN INVESTMENT PROMOTION COMMISSION**  
[statesco@nipc.gov.ng](mailto:statesco@nipc.gov.ng)

**ANAMBRA STATE INVESTMENT PROMOTION AGENCY**  
[jide.ikeako@anambrastate.gov.ng](mailto:jide.ikeako@anambrastate.gov.ng)

**Sources:** National Bureau of Statistics,  
 World Bank Report on Doing Business in Nigeria 2018,  
 climate-data.org, State Government  
**Exchange rate=** \$1/N380 (Central Bank of Nigeria)

**Abbreviations:**  
**NICPS:** Nigerian Investment Certification Programme for States  
**IGR:** Internally Generated Revenue

IGR	2019
₦26.4bn / \$69.5m	14 of 37
Budget	2020
₦137bn / \$361m	31 of 37
Household Consumption	2019
₦1.5tn / \$3.9bn	7 of 36




## Did you know?

Awka is one of the oldest settlements in Igboland it was at the centre of the Nri civilization which produced the earliest documented bronze works in Sub Saharan Africa around 800 AD and was the cradle of Igbo civilization.

## Competitive Advantages

- Largest market in Africa (Onitsha).  
Home to the Onitsha River Port
- Natural gas and crude oil deposits ; 10 trillion cubic feet of untapped gas
- International airport , key logistics hub for other states
- Home of Nnewi automotive cluster
- 2nd most densely populated State, one of the highest DP per capita in Nigeria, low crime rate
- Tourism Agulu Lake crocodiles, Ogbunike Caves

## Investment Opportunities

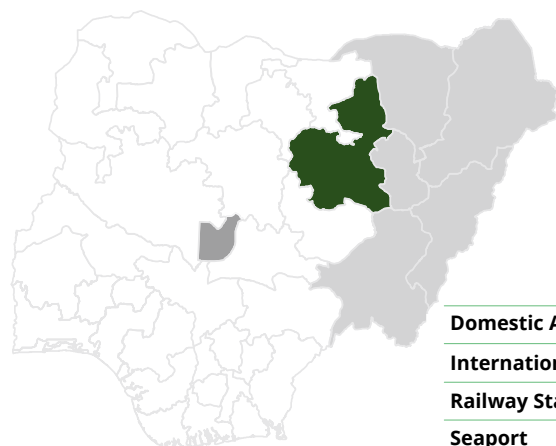


## Doing Business Ranking (2018)

19 of 37	32 of 37	21 of 37	34 of 37
Starting a Business	Registering Property	Dealing with Construction Permits	Enforcing Contracts



# Bauchi State



Domestic Airport	Yes
International Airport	No
Railway Station	No
Seaport	No

Capital	Bauchi		
Land Area	49,119 km²	[ 4 of 37]	
Population (2017E)	6,500,468	[ 7 of 37]	
Demography	0 - 14 :	3,115,703	[48%]
	15 - 64 :	3,203,723	[49%]
	65+ :	181,042	[ 3%]
Labour force (Q3 2018)	2,122,724	[18 of 37]	
Climate	Tropical savanna, hot semi-arid		
Topography	Mountainous, sandy		

## For further details

**NIGERIAN INVESTMENT PROMOTION COMMISSION**  
[statesco@nipc.gov.ng](mailto:statesco@nipc.gov.ng)

**BAUCHI STATE INVESTMENT PROMOTION AGENCY**  
[aminu.musa@investinbauchi.bu.gov.ng](mailto:aminu.musa@investinbauchi.bu.gov.ng)

**Sources:** National Bureau of Statistics,  
 World Bank Report on Doing Business in Nigeria 2018,  
 climate-data.org, State Government  
**Exchange rate=** \$1/N380 (Central Bank of Nigeria)

**Abbreviations:**  
**NICPS:** Nigerian Investment Certification Programme for States  
**IGR:** Internally Generated Revenue

IGR	2019
₦11.7bn/\$ 31m	27 of 37
Budget	2020
₦167bn /\$439m	24 of 37
Household Consumption	2019
₦779bn /\$ 2bn	21 of 36



## Did you know?

Bauchi State is tagged as  
 "Pearl of Tourism and Home  
 of Peace and Hospitality"

## Competitive Advantages

- Over 4.2m ha of arable land with 2.4m ha untapped
- Spans two ecological zones (Sudan and Sahel savanna)
- Rainfall of 1,300 ml annually
- High deposit of solid minerals such as gold, titanium, limestone, kaolin, zinc)
- Tourism potentials (Yankari Game Reserve, Sumu Wild Park, other sites, monuments and cultural festivals)
- Strategic location and a gateway as it borders 7 states in the Region

## Investment Opportunities



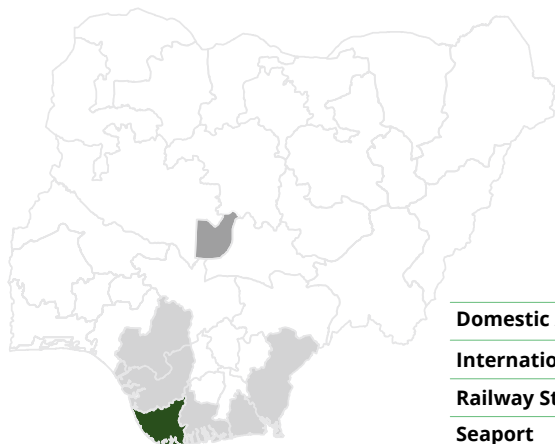
## Doing Business Ranking (2018)

22 of 37	15 of 37	5 of 37	2 of 37
Starting a Business	Registering Property	Dealing with Construction Permits	Enforcing Contracts





# Bayelsa State



Domestic Airport	Yes
International Airport	In view
Railway Station	No
Seaport	In view

Capital	Yenagoa		
Land Area	9,059 km²		[27 of 37]
Population (2017E)	2,268,582		[37 of 37]
Demography	0 - 14 :	860,664	[38%]
	15 - 64 :	1,332,344	[59%]
	65+ :	75,574	[ 3%]
Labour force (Q3 2018)	1,362,014		[35 of 37]
Climate	Tropical rainforest and monsoon		
Topography	Riverine, estuarine		

## For further details

**NIGERIAN INVESTMENT PROMOTION COMMISSION**  
[statesco@nipc.gov.ng](mailto:statesco@nipc.gov.ng)

**BAYELSA STATE INVESTMENT PROMOTION AGENCY**  
[patience.abah@investbayelsa.by.gov.ng](mailto:patience.abah@investbayelsa.by.gov.ng)

**Sources:** National Bureau of Statistics,  
 World Bank Report on Doing Business in Nigeria 2018,  
 climate-data.org, State Government  
**Exchange rate=** \$1/N380 (Central Bank of Nigeria)

**Abbreviations:**  
**NICPS:** Nigerian Investment Certification Programme for States  
**IGR:** Internally Generated Revenue

IGR	2019
₦16.3bn/\$42.9m	21 of 37
Budget	2020
₦242bn/\$637m	10 of 37
Household Consumption	2019
₦659bn /\$1.7bn	27 of 36




## Did you know?

Oloibiri Oil Well in Ogbia local government area of Bayelsa State is the first commercial oil well in Nigeria (1956)

## Competitive Advantages

- Largest source of liquefied natural gas (LNG) in Nigeria
- The largest gas reservoir (18tcf) in Nigeria
- Holds 40% of on shore crude oil production
- One of the top 9 palm oil producing States
- One of the 9 largest marine seafood producing States in Nigeria
- Longest coastline in Nigeria (203km)

## Investment Opportunities

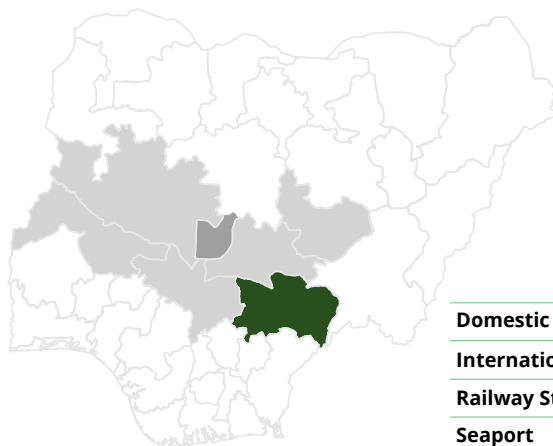


## Doing Business Ranking (2018)

27 of 37 Starting a Business	21 of 37 Registering Property	12 of 37 Dealing with Construction Permits	12 of 37 Enforcing Contracts
---------------------------------	----------------------------------	---	---------------------------------



# Benue State



Domestic Airport	Yes
International Airport	No
Railway Station	Yes
Seaport	No

Capital	Makurdi	
Land Area	30,800 km <sup>2</sup>	[11 of 37]
Population (2017E)	5,716,538	[10 of 37]
Demography	0 - 14 :	2,632,623 [46%]
	15 - 64 :	2,900,564 [51%]
	65+ :	183,351 [ 3%]
Labour force (Q3 2018)	2,777,485	[11 of 37]
Climate	Tropical savanna	
Topography	Marine sediments	

## For further details


**NIGERIAN INVESTMENT PROMOTION COMMISSION**  
[statesco@nipc.gov.ng](mailto:statesco@nipc.gov.ng)

**BENUE INVESTMENT & PROPERTY COMPANY LTD**  
[info@bipc.com.ng](mailto:info@bipc.com.ng)

**Sources:** National Bureau of Statistics,  
 World Bank Report on Doing Business in Nigeria 2018,  
 climate-data.org, State Government  
**Exchange rate=** \$1/N380 (Central Bank of Nigeria)

**Abbreviations:**  
**NICPS:** Nigerian Investment Certification Programme for States  
**IGR:** Internally Generated Revenue

IGR	2019	
₦17.9bn/\$47.1m		18 of 37
Budget	2020	
₦114.5bn/\$301m		35 of 37
Household Consumption	2019	
₦1.2tn /\$3.2bn		15 of 36




## Did you know?

The state shares boundaries with six States and Cameroon.

## Competitive Advantages

- Yam production
- Kaolin and limestone deposits
- Longest stretches of river system in Nigeria
- Largest producer of fruits, paddy, sesame, cassava and soybeans in Nigeria
- All year green vegetation
- Animal husbandry

## Investment Opportunities



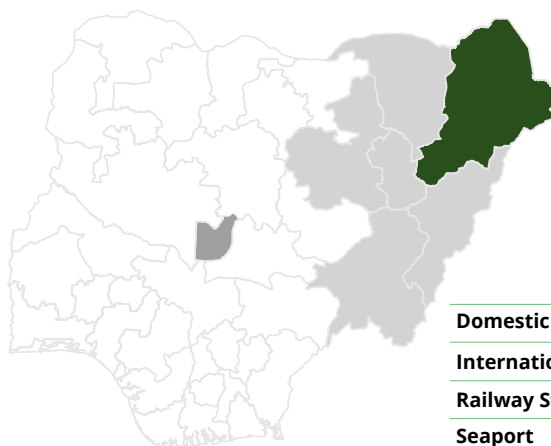
## Doing Business Ranking (2018)

23 of 37	12 of 37	19 of 37	21 of 37
Starting a Business	Registering Property	Dealing with Construction Permits	Enforcing Contracts





# Borno State



Domestic Airport	Yes
International Airport	Yes
Railway Station	Yes
Seaport	Yes

Capital	Maiduguri
Land Area	68,925 km <sup>2</sup> [ 2 of 37]
Population (2017E)	5,827,153 [ 8 of 37]
Demography	0 - 14 : 2,698,166 [46%] 15 - 64 : 2,980,093 [51%] 65+ : 168,894 [ 3%]
Labour force (Q3 2018)	2,468,890 [13 of 37]
Climate	Tropical savanna, hot desert
Topography	Savannah and Arid

## For further details

**NIGERIAN INVESTMENT PROMOTION COMMISSION**  
[statesco@nipc.gov.ng](mailto:statesco@nipc.gov.ng)

**GOVERNOR'S OFFICE, BORNO**  
[bashirmaidugu@gmail.com](mailto:bashirmaidugu@gmail.com)

**Sources:** National Bureau of Statistics,  
 World Bank Report on Doing Business in Nigeria 2018,  
 climate-data.org, State Government  
**Exchange rate=** \$1/N380 (Central Bank of Nigeria)

**Abbreviations:**  
**NICPS:** Nigerian Investment Certification Programme for States  
**IGR:** Internally Generated Revenue

IGR	2019
₦8.2bn/\$21.6m	33 of 37
Budget	2020
₦146.8bn/\$386m	28 of 37
Household Consumption	2017
₦114m/\$0.3m	




## Did you know?

Kanem Borno Empire is more than 400 years old and centre for Islamic learning and commerce for West and Central Africa.

## Competitive Advantages

- 2<sup>nd</sup> largest State in Nigeria covering 10% of Nigeria's land mass
- Strategic location: borders Cameroon, Chad, Niger and four Nigerian States
- Groundnut, cattle, sesame, rice, maize, wheat and cowpeas producing State
- The State has a dedicated gum arabic belt
- Diatomite, bentonite and gypsum deposits
- 1m ha reserved for livestock production

## Investment Opportunities

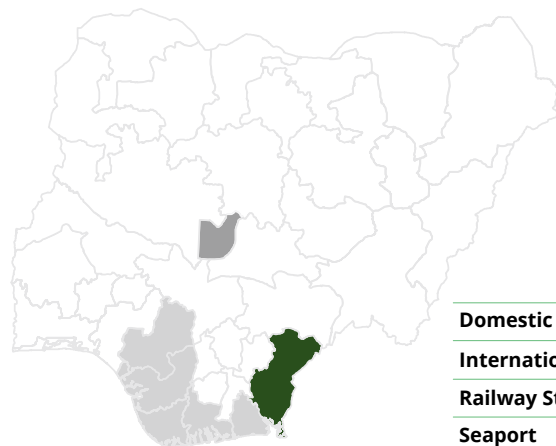


## Doing Business Ranking (2018)

13 of 37 Starting a Business	13 of 37 Registering Property	16 of 37 Dealing with Construction Permits	4 of 37 Enforcing Contracts
---------------------------------	----------------------------------	---	--------------------------------



# Cross River State



Domestic Airport	Yes
International Airport	No
Railway Station	Yes
Seaport	Yes

Capital	Calabar	
Land Area	21,787 km <sup>2</sup>	[19 of 37]
Population (2017E)	3,850,352	[27 of 37]
Demography	0 - 14 :	1,463,134 [38%]
	15 - 64 :	2,271,708 [59%]
	65+ :	115,511 [ 3%]
Labour force (Q3 2018)	1,936,998	[22 of 37]
Climate	Tropical savanna and monsoon	
Topography	Low-lying undulating terrain	

## For further details

**NIGERIAN INVESTMENT PROMOTION COMMISSION**  
[statesco@nipc.gov.ng](mailto:statesco@nipc.gov.ng)

**CROSS RIVER STATE INVESTMENT PROMOTION BUREAU**  
[tutuekeng@yahoo.com](mailto:tutuekeng@yahoo.com)

**Sources:** National Bureau of Statistics,  
World Bank Report on Doing Business in Nigeria 2018,  
climate-data.org, State Government  
**Exchange rate=** \$1/N380 (Central Bank of Nigeria)

**Abbreviations:**  
**NICPS:** Nigerian Investment Certification Programme for States  
**IGR:** Internally Generated Revenue

IGR	2019	
₦22.6bn/\$59.5m		15 of 37
Budget	2020	
₦1.1tn/\$2.9bn		2 of 37
Household Consumption	2019	
₦849bn /\$2.2bn		18 of 36



## Did you know?

The old Residency (now Calabar museum) was the capital of Colonial Nigeria

## Competitive Advantages

- 58% of forests in Nigeria
- Cocoa processing factory
- Rice seedling facility
- Tourist attraction (Calabar carnival - Africa's biggest street party)
- Highest producer of timber in Nigeria
- Cross River Garment Factory is largest garment factory by floor size (2,000m<sup>3</sup>) in Nigeria

## Investment Opportunities



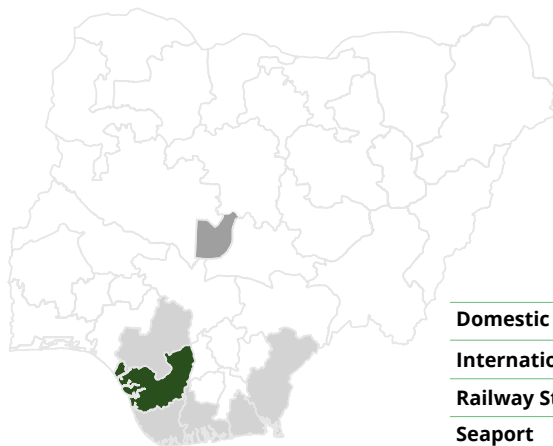
## Doing Business Ranking (2018)

31 of 37	37 of 37	6 of 37	35 of 37
Starting a Business	Registering Property	Dealing with Construction Permits	Enforcing Contracts





# Delta State



Domestic Airport	Yes
International Airport	Yes
Railway Station	Yes
Seaport	Yes

Capital	Asaba	
Land Area	17,108 km <sup>2</sup>	[22 of 37]
Population (2017E)	5,635,041	[11 of 37]
Demography	0 - 14 :	2,108,271 [37%]
	15 - 64 :	3,296,516 [59%]
	65+ :	230,254 [ 4%]
Labour force (Q3 2018)	3,120,370	[ 9 of 37]
Climate	Tropical savanna and monsoon	
Topography	Swampy	

## For further details

**NIGERIAN INVESTMENT PROMOTION COMMISSION**  
[statesco@nipc.gov.ng](mailto:statesco@nipc.gov.ng)

**DELTA STATE INVESTMENT DEVELOPMENT AGENCY**  
[Info@dida.deltastate.gov.ng](mailto:Info@dida.deltastate.gov.ng)

**Sources:** National Bureau of Statistics,  
 World Bank Report on Doing Business in Nigeria 2018,  
[climate-data.org](http://climate-data.org), State Government  
**Exchange rate=** \$1/N380 (Central Bank of Nigeria)

### Abbreviations:

**NICPS:** Nigerian Investment Certification Programme for States  
**IGR:** Internally Generated Revenue

IGR	2019
₦64.7bn/\$170m	5 of 37
Budget	2020
₦395bn/\$1.1bn	6 of 37
Household Consumption	2019
₦2.2tn /\$5.8bn	3 of 36



**NICPS**  
 Nigerian Investment Certification  
 Programme for States



## Did you know?

Asaba which is present day capital of Delta State used to be the first ever Colonial Administrative Capital of Southern Nigeria.

## Competitive Advantages

- 40% of Nigeria's gas reserves and presently first in crude oil production in Nigeria
- 163km coast line with numerous ports, jetties and maritime industry
- Suitable geographical conditions for farming
- Tourism (Abraka Turf and country club)
- Deposits of lignite (brown coal)

## Investment Opportunities

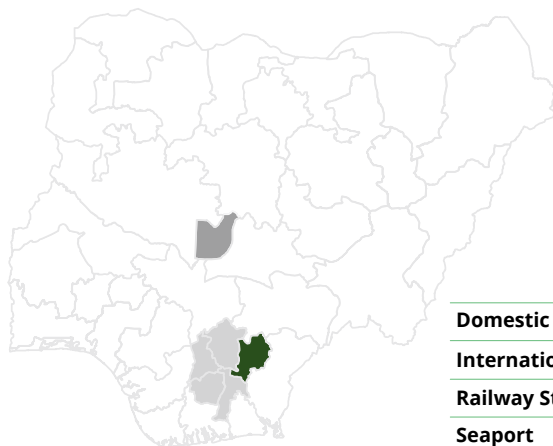


## Doing Business Ranking (2018)

14 of 37 Starting a Business	20 of 37 Registering Property	32 of 37 Dealing with Construction Permits	23 of 37 Enforcing Contracts
---------------------------------	----------------------------------	---	---------------------------------



# Ebonyi State



Domestic Airport	Yes
International Airport	No
Railway Station	No
Seaport	No

Capital	Abakaliki	
Land Area	6,400 km <sup>2</sup>	[32 of 37]
Population (2017E)	2,869,320	[35 of 37]
Demography	0 - 14 :	1,188,659 [41%]
	15 - 64 :	1,578,373 [55%]
	65+ :	102,288 [ 4%]
Labour force (Q3 2018)	1,528,582	[32 of 37]
Climate	Tropical savanna	
Topography	Grassland	

IGR	2019	
₦7.5bn/\$19.7m		34 of 37
Budget	2020	
₦178bn/\$468m		20 of 37
Household Consumption	2019	
₦310bn /\$816m		35 of 36



## Competitive Advantages

- Huge salt deposit
- Largest producer of rice in Nigeria (4m metric tonnes annually)
- Lead and natural gas deposits
- Best roads in South East (spans 600km)
- Tourist attraction (Abakaliki Green Lake, Amanchore cave)

## Investment Opportunities



## For further details

**NIGERIAN INVESTMENT PROMOTION COMMISSION**  
[statesco@nipc.gov.ng](mailto:statesco@nipc.gov.ng)

**EBONYI STATE INVESTMENT & PROPERTY COMPANY LTD**  
[ebinpro14@gmail.com](mailto:ebinpro14@gmail.com)

## Did you know?

Ebonyi was created from the old Abakaliki division of Enugu State and old Afikpo division of Abia State.

## Doing Business Ranking (2018)

32 of 37	24 of 37	31 of 37	36 of 37
Starting a Business	Registering Property	Dealing with Construction Permits	Enforcing Contracts

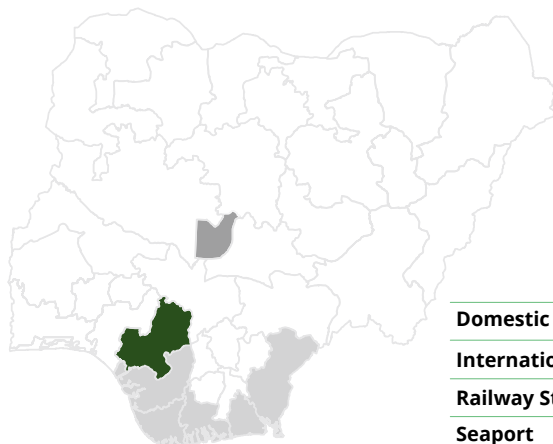
**Sources:** National Bureau of Statistics, World Bank Report on Doing Business in Nigeria 2018, climate-data.org, State Government  
**Exchange rate=** \$1/N380 (Central Bank of Nigeria)

**Abbreviations:**  
**NICPS:** Nigerian Investment Certification Programme for States  
**IGR:** Internally Generated Revenue





# Edo State



Domestic Airport	Yes
International Airport	No
Railway Station	No
Seaport	Yes

Capital	Benin	
Land Area	19,187 km <sup>2</sup>	[21 of 37]
Population (2017E)	4,220,455	[25 of 37]
Demography	0 - 14 :	1,541,162 [37%]
	15 - 64 :	2,504,162 [59%]
	65+ :	175,217 [ 4%]
Labour force (Q3 2018)	2,095,235	[19 of 37]
Climate	Tropical savanna and monsoon	
Topography	Swampy	

## For further details

**NIGERIAN INVESTMENT PROMOTION COMMISSION**  
[statesco@nipc.gov.ng](mailto:statesco@nipc.gov.ng)

**EDO STATE INVESTMENT PROMOTION OFFICE (ESIPO)**  
[invest@edostate.gov.ng](mailto:invest@edostate.gov.ng)

**Sources:** National Bureau of Statistics,  
 World Bank Report on Doing Business in Nigeria 2018,  
[climate-data.org](http://climate-data.org), State Government  
**Exchange rate=** \$1/N380 (Central Bank of Nigeria)

**Abbreviations:**  
**NICPS:** Nigerian Investment Certification Programme for States  
**IGR:** Internally Generated Revenue

IGR	2019
₦29.5bn/\$77.6m	12 of 37
Budget	2020
₦179bn/\$471m	19 of 37
Household Consumption	2019
₦1.4tn /\$3.7bn	11 of 36



**NICPS**  
 Nigerian Investment Certification  
 Programme for States



## Did you know?

The walls of ancient Benin City have been described as the world's largest earth work carried out prior to the mechanical era; they are larger than the Great Wall of China.

## Competitive Advantages

- Highest oil palm yields in Nigeria
- Huge deposits of peculiar stones (limestone, ceramic, marble, granite, gypsum)
- Leading producers of timber in Nigeria (National museum)
- One of five commercial rubber producing States
- 2+ million hectares of arable land reserved for farming
- A hub for electricity. 900 MW generated

## Investment Opportunities

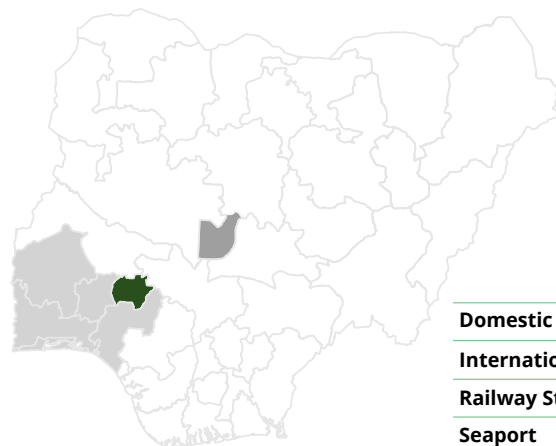


## Doing Business Ranking (2018)

30 of 37	29 of 37	29 of 37	8 of 37
Starting a Business	Registering Property	Dealing with Construction Permits	Enforcing Contracts



# Ekiti State



Domestic Airport	No
International Airport	No
Railway Station	No
Seaport	No

Capital	Ado-Ekiti	
Land Area	5,435 km <sup>2</sup>	[33 of 37]
Population (2017E)	3,255,436	[31 of 37]
Demography	0 - 14 :	1,204,132 [37%]
	15 - 64 :	1,934,134 [59%]
	65+ :	117,169 [ 4%]
Labour force (Q3 2018)	1,770,459	[25 of 37]
Climate	Tropical savanna	
Topography	Rocky, mountainous	

## For further details

**NIGERIAN INVESTMENT PROMOTION COMMISSION**  
[statesco@nipc.gov.ng](mailto:statesco@nipc.gov.ng)

**EKITI STATE DEVELOPMENT AND INVESTMENT PROMOTION AGENCY**  
[aoyebode@ekitistate.gov.ng](mailto:aoyebode@ekitistate.gov.ng)

**Sources:** National Bureau of Statistics,  
 World Bank Report on Doing Business in Nigeria 2018,  
 climate-data.org, State Government  
**Exchange rate=** \$1/N380 (Central Bank of Nigeria)

**Abbreviations:**  
**NICPS:** Nigerian Investment Certification Programme for States  
**IGR:** Internally Generated Revenue

IGR	2019
₦8.5bn/\$22m	30 of 37
Budget	2020
₦124.7bn/\$328.2m	33 of 37
Household Consumption	2019
₦713bn /\$1.9bn	24 of 36



## Did you know?

Ekiti State is known as the knowledge capital of Nigeria, due to its history of producing a disproportionately high number of professors and academics.

## Competitive Advantages

- Dedicated IPA and dedicated executive support for investment
- Special agriculture processing zone with arable land and irrigation facility
- Tourist asset: Arinta Waterfalls, Ikogosi Warm Spring Resort, Olosunta hills and many more
- Knowledge focused Special Economic Zone

## Investment Opportunities



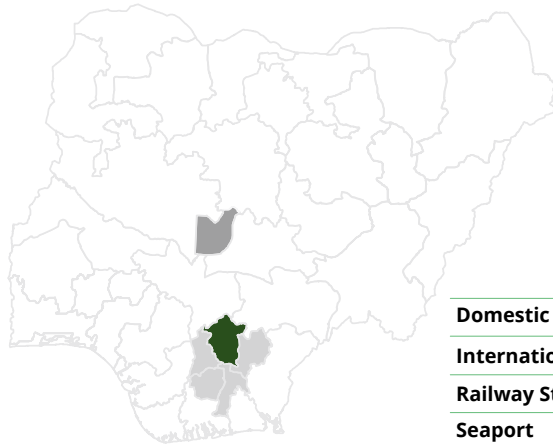
## Doing Business Ranking (2018)

24 of 37	19 of 37	4 of 37	28 of 37
Starting a Business	Registering Property	Dealing with Construction Permits	Enforcing Contracts





# Enugu State



Domestic Airport	Yes
International Airport	Yes
Railway Station	Yes
Seaport	No

Capital	Enugu		
Land Area	7,534 km <sup>2</sup>		[29 of 37]
Population (2017E)	4,391,700		[23 of 37]
Demography	0 - 14 :	1,563,128	[37%]
	15 - 64 :	2,631,457	[60%]
	65+ :	197,115	[ 3%]
Labour force (Q3 2018)	2,467,332		[14 of 37]
Climate	Tropical savanna		
Topography	Swampy and hilly		

## For further details

**NIGERIAN INVESTMENT PROMOTION COMMISSION**  
[statesco@nipc.gov.ng](mailto:statesco@nipc.gov.ng)

**ENUGU STATE INVESTMENT DEVELOPMENT AUTHORITY**  
[chibuzorokafor@enugustate.gov.ng](mailto:chibuzorokafor@enugustate.gov.ng)

**Sources:** National Bureau of Statistics,  
 World Bank Report on Doing Business in Nigeria 2018,  
 climate-data.org, State Government  
**Exchange rate=** \$1/N380 (Central Bank of Nigeria)

**Abbreviations:**  
**NICPS:** Nigerian Investment Certification Programme for States  
**IGR:** Internally Generated Revenue

IGR	2019
₦31.1bn/\$818m	9 of 37
Budget	2020
₦169.6bn /\$446m	23 of 37
Household Consumption	2019
₦759bn /\$1.9bn	22 of 36



## Did you know?

Nigerian Police Force on 26 February 2018 rated Enugu State as the most secure State in Nigeria.

## Competitive Advantages

- The only international airport in the South East of Nigeria
- Presence of multiple Free Trade Zones in the State
- Large aggregation of technology, innovation and start-up hubs
- Over 16 universities and tertiary institutions
- Abundant coal, iron ore, limestone etc, deposits
- Strategic gateway between the agricultural belt of the North and the manufacturing hubs of the South

## Investment Opportunities

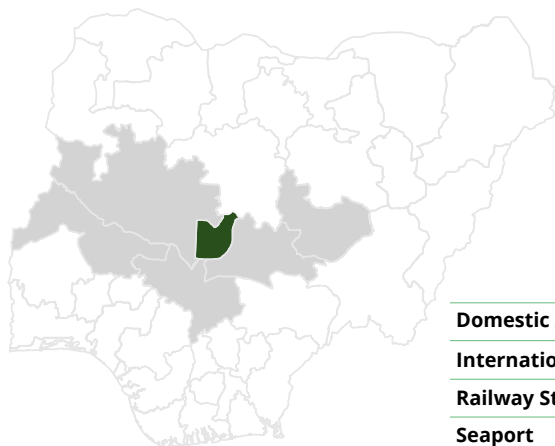


## Doing Business Ranking (2018)

3 of 37	9 of 37	28 of 37	31 of 37
Starting a Business	Registering Property	Dealing with Construction Permits	Enforcing Contracts



# Federal Capital Territory



Domestic Airport	Yes
International Airport	Yes
Railway Station	Yes
Seaport	No

Capital	Abuja		
Land Area	7, 607 km <sup>2</sup>		[28 of 37]
Population (2017E)	3,421,848		[29 of 37]
Demography	0 - 14 :	1,303,113	[38%]
	15 - 64 :	2,065,309	[60%]
	65+ :	53,426	[ 2%]
Labour force (Q3 2018)	1,736,235		[26 of 37]
Climate	Tropical savanna		
Topography	Rocky mountainous		

## For further details

**NIGERIAN INVESTMENT PROMOTION COMMISSION**  
[statesco@nipc.gov.ng](mailto:statesco@nipc.gov.ng)

**ABUJA INFRASTRUCTURE INVESTMENT CENTRE**  
[m.kubau@aiic.fcta.gov.ng](mailto:m.kubau@aiic.fcta.gov.ng)

**Sources:** National Bureau of Statistics,  
 World Bank Report on Doing Business in Nigeria 2018,  
 climate-data.org, State Government  
**Exchange rate=** \$1/N380 (Central Bank of Nigeria)

**Abbreviations:**  
**NICPS:** Nigerian Investment Certification Programme for States  
**IGR:** Internally Generated Revenue

IGR	2019
₦74.6bn/\$196.3m	3 of 37
Budget	2020
₦278bn/\$731.6m	7 of 37
Household Consumption	2019
₦986bn /\$2.6bn	16 of 36



## Did you know?

Abuja does not belong to any group or ethnicity.

## Competitive Advantages

- Central and strategic location
- Availability of infrastructure (good roads and estates)
- High quality marble, granite, and tantalite deposit
- Key capital on the African Continent
- Most beautiful city in Nigeria
- Largest stadium in Nigeria with a capacity of 60,491

## Investment Opportunities

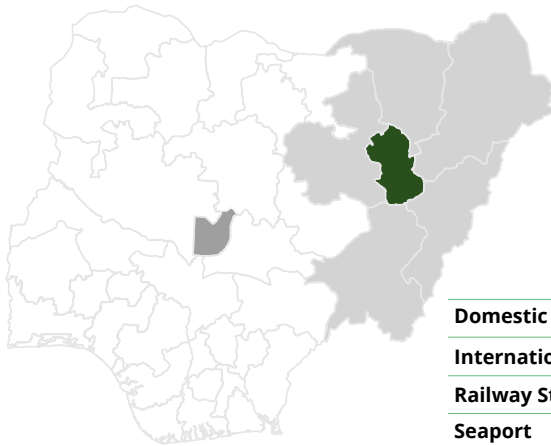


## Doing Business Ranking (2018)

1 of 37	4 of 37	27 of 37	27 of 37
Starting a Business	Registering Property	Dealing with Construction Permits	Enforcing Contracts



# Gombe State



Domestic Airport	Yes
International Airport	No
Railway Station	No
Seaport	No

Capital	Gombe
Land Area	17,100 km <sup>2</sup> [23 of 37]
Population (2017E)	3,240,675 [32 of 37]
Demography	0 - 14 : 1,540,008 [48%]
	15 - 64 : 1,613,457 [50%]
	65+ : 87,209 [ 2%]
Labour force (Q3 2018)	995,947 [37 of 37]
Climate	Tropical savanna, hot semi-arid
Topography	Sandstone, clay

## For further details


**NIGERIAN INVESTMENT PROMOTION COMMISSION**  
[statesco@nipc.gov.ng](mailto:statesco@nipc.gov.ng)

**GOMBE STATE INVESTMENT AND PROPERTY DEV. COMPANY LTD**  
[md@gombeinvestment.com.ng](mailto:md@gombeinvestment.com.ng)

**Sources:** National Bureau of Statistics,  
 World Bank Report on Doing Business in Nigeria 2018,  
[climate-data.org](http://climate-data.org), State Government  
**Exchange rate=** \$1/N380 (Central Bank of Nigeria)

**Abbreviations:**  
**NICPS:** Nigerian Investment Certification Programme for States  
**IGR:** Internally Generated Revenue

IGR	2019
₦6.8bn/\$17.9m	36 of 37
Budget	2020
₦130.8bn/\$344.2m	32 of 37
Household Consumption	2019
₦451bn /\$1.1bn	32 of 36



## Did you know?

Gombe Emirate was founded by the Fulani Jihad of 1804.

## Competitive Advantages

- Mining (abundant mineral deposits: clay, limestone, gypsum, uranium, diatomite, hydrocarbon)
- Agriculture (85% agrarian population and largest grains depot in North East Nigeria)
- 3 large dams (Dadin Kowa, Balanga, Cham) with huge irrigation and hydropower potentials
- Trade and services delivery network: Depots (Unilever, CFAO, NASCO, PZ, Dangote Group, BUA, etc)
- Commercial hub of the North East sub region

## Investment Opportunities



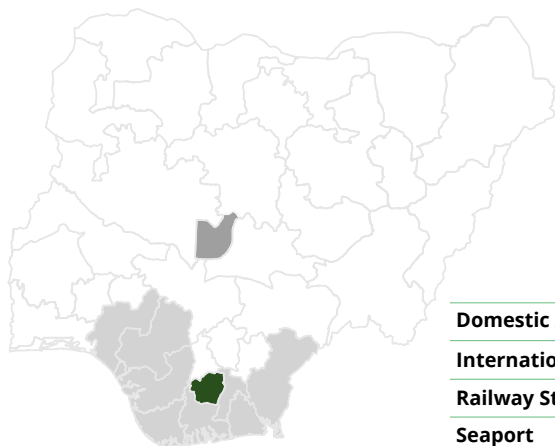
## Doing Business Ranking (2018)

26 of 37 Starting a Business	6 of 37 Registering Property	15 of 37 Dealing with Construction Permits	17 of 37 Enforcing Contracts
---------------------------------	---------------------------------	---	---------------------------------





# Imo State



Domestic Airport	Yes
International Airport	Yes
Railway Station	No
Seaport	No

Capital	Owerri	
Land Area	5,288 km <sup>2</sup>	[34 of 37]
Population (2017E)	5,381,708	[15 of 37]
Demography	0 - 14 :	1,940,164 [36%]
	15 - 64 :	3,208,508 [60%]
	65+ :	233,036 [ 4%]
Labour force (Q3 2018)	3,123,271	[ 8 of 37]
Climate	Tropical savanna, monsoon	
Topography	Hilly	

## For further details

**NIGERIAN INVESTMENT PROMOTION COMMISSION**  
[statesco@nipc.gov.ng](mailto:statesco@nipc.gov.ng)

**IMO STATE INVESTMENT PROMOTION AGENCY**  
[jude@nzeako.com](mailto:jude@nzeako.com)

**Sources:** National Bureau of Statistics,  
 World Bank Report on Doing Business in Nigeria 2018,  
 climate-data.org, State Government  
**Exchange rate=** \$1/N380 (Central Bank of Nigeria)

**Abbreviations:**  
**NICPS:** Nigerian Investment Certification Programme for States  
**IGR:** Internally Generated Revenue

IGR	2019
₦16.1bn/\$42.4m	22 of 37
Budget	2020
₦197.7bn/\$520.2m	15 of 37
Household Consumption	2019
₦1.4tn /\$3.7bn	10 of 36




## Did you know?

Imo State is home to the natural mystery of two water bodies flowing differently after the confluence of brown coloured River Orashi and the blue Oguta Lake still maintaining their distinct features without being mixed.

## Competitive Advantages

- Tourism: Njaba River (26km long), Oguta Lake (largest natural lake in Nigeria), Abadaba Lake and Nekede Zoological Garden
- Festivals: Mbaize Iri ij, Ikeji festival of Arondizuogu
- Largest palm oil plantation complex in West Africa
- High deposits of natural resources (natural gas, limestone and gypsum)
- 163 oil wells across 12 locations
- Heartland of the Eastern Region

## Investment Opportunities

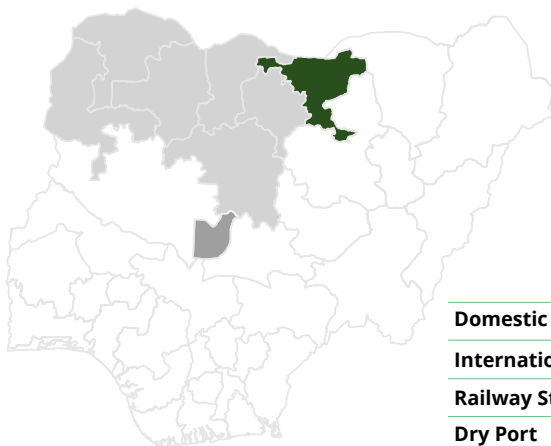


## Doing Business Ranking (2018)

34 of 37	33 of 37	23 of 37	37 of 37
Starting a Business	Registering Property	Dealing with Construction Permits	Enforcing Contracts



# Jigawa State



Domestic Airport	Yes
International Airport	No
Railway Station	No
Dry Port	Yes

Capital	Dutse	
Land Area	23,287 km <sup>2</sup>	[18 of 37]
Population (2017E)	5,804,169	[16 of 37]
Demography	0 - 14 :	2,743,308 [38%]
	15 - 64 :	2,875,604 [58%]
	65+ :	185,257 [ 4%]
Labour force (Q3 2018)	1,553,870	[31 of 37]
Climate	Tropical savanna, hot desert and semi-arid	
Topography	Sandy, surface water	

## For further details

**NIGERIAN INVESTMENT PROMOTION COMMISSION**  
[statesco@nipc.gov.ng](mailto:statesco@nipc.gov.ng)

**JIGAWA STATE INVESTMENT PROMOTION AGENCY**  
[jamilahfarouk@investjigawa.gov.ng](mailto:jamilahfarouk@investjigawa.gov.ng)

**Sources:** National Bureau of Statistics,  
 World Bank Report on Doing Business in Nigeria 2018,  
 climate-data.org, State Government  
**Exchange rate=** \$1/N380 (Central Bank of Nigeria)

**Abbreviations:**  
**NICPS:** Nigerian Investment Certification Programme for States  
**IGR:** Internally Generated Revenue

IGR	2019
₦13bn /\$34.2m	25 of 37
Budget	2020
₦152.9bn /\$402m	27 of 37
Household Consumption	2019
₦556bn /\$ 1.4bn	29 of 36




## Did you know?

Populated mainly by Hausa Fulani but also by Manga (a Kanuri dialect) and Badawa people.

## Competitive Advantages

- Ranked #2 in EoDB in Nigeria
- All season farming (cluster farming)
- Largest producer of sesame
- Maigatari livestock market (largest in Africa)
- Ranked 3 rd best SME State in Nigeria, 2019
- Strong political support for investment
- The Baturiya Bird Sanctuary covering 320km 2 , houses 378 species

## Investment Opportunities

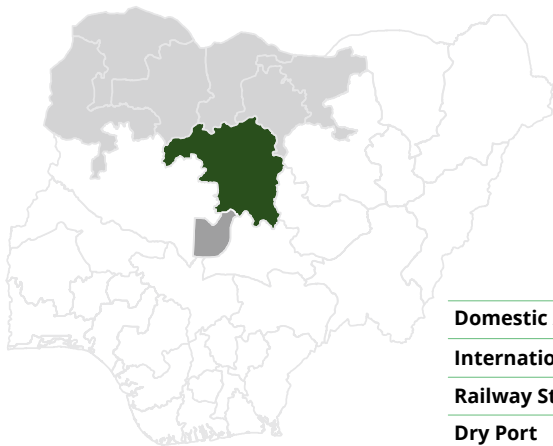


## Doing Business Ranking (2018)

9 of 37	3 of 37	3 of 37	3 of 37
Starting a Business	Registering Property	Dealing with Construction Permits	Enforcing Contracts



# Kaduna State



Domestic Airport	Yes
International Airport	Yes
Railway Station	Yes
Dry Port	Yes

Capital	Kaduna		
Land Area	42,481 km <sup>2</sup>	[ 6 of 37]	
Population (2017E)	8,216,037	[ 3 of 37]	
Demography	0 - 14 :	3,791,172	[41%]
	15 - 64 :	4,191,018	[56%]
	65+ :	233,847	[ 3%]
Labour force (Q3 2018)	3,504,777	[ 6 of 37]	
Climate	Tropical savanna		
Topography	Shrubs and grasses, loamy, sandy and clay		

## For further details

**NIGERIAN INVESTMENT PROMOTION COMMISSION**  
[statesco@nipc.gov.ng](mailto:statesco@nipc.gov.ng)

**KADUNA STATE INVESTMENT PROMOTION AGENCY**  
[contact.kadipa@kdsg.gov.ng](mailto:contact.kadipa@kdsg.gov.ng)

**Sources:** National Bureau of Statistics,  
 World Bank Report on Doing Business in Nigeria 2018,  
 climate-data.org, State Government  
**Exchange rate=** \$1/N380 (Central Bank of Nigeria)

**Abbreviations:**  
**NICPS:** Nigerian Investment Certification Programme for States  
**IGR:** Internally Generated Revenue

IGR	2019
₦45bn/\$ 118.4m	6 of 37
Budget	2020
₦259bn /\$681m	8 of 37
Household Consumption	2019
₦1.4tn /\$3.7bn	8 of 36



## Did you know?

British James Bond actress  
 Fiona Fullerton was born in  
 Anguwan Sarki, Kaduna.

## Competitive Advantages

- Major economic and industrial centre
- Largest producer of ginger in Nigeria
- Efficient transportation infrastructure (road, rail and airport)
- Efficient land management system (30 days processing time)
- High graphite deposits
- 19+ deposits of solid minerals (gold, iron ore, graphite, granite, gemstones, etc.)

## Investment Opportunities



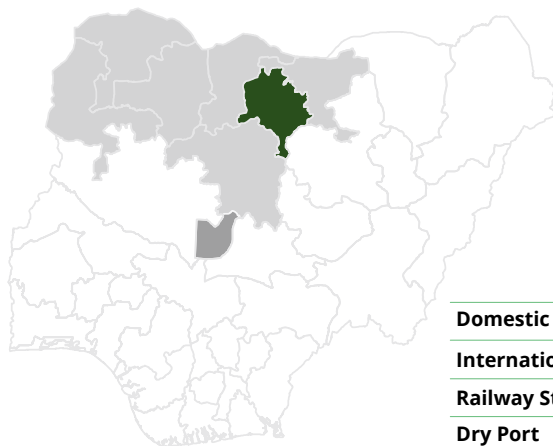
## Doing Business Ranking (2018)

5 of 37	1 of 37	17 of 37	1 of 37
Starting a Business	Registering Property	Dealing with Construction Permits	Enforcing Contracts





# Kano State



Domestic Airport	Yes
International Airport	Yes
Railway Station	Yes
Dry Port	Yes

Capital	Kano		
Land Area	20,280 km <sup>2</sup>		[20 of 37]
Population (2017E)	13,007,402		[ 1 of 37]
Demography	0 - 14 :	6,118,801	[46%]
	15 - 64 :	6,501,601	[51%]
	65+ :	387,000	[ 3%]
Labour force (Q3 2018)	4,022,761		[ 4 of 37]
Climate	Tropical savanna, hot semi-arid		
Topography	loamy, sandy and clay		

## For further details

**NIGERIAN INVESTMENT PROMOTION COMMISSION**  
[statesco@nipc.gov.ng](mailto:statesco@nipc.gov.ng)

**KANO STATE INVESTMENT PROMOTION AGENCY**  
[sulaimanyakasai@gmail.com](mailto:sulaimanyakasai@gmail.com)

**Sources:** National Bureau of Statistics,  
 World Bank Report on Doing Business in Nigeria 2018,  
 climate-data.org, State Government  
**Exchange rate=** \$1/N380 (Central Bank of Nigeria)

**Abbreviations:**  
**NICPS:** Nigerian Investment Certification Programme for States  
**IGR:** Internally Generated Revenue

IGR	2019
₦40.6bn/\$106.8m	7 of 37
Budget	2020
₦206bn/\$542m	13 of 37
Household Consumption	2019
₦1.9tn /\$5bn	5 of 36



## Did you know?

The first aircraft that landed in Nigeria, landed in Kano on 1 November 1925

## Competitive Advantages

- Largest labour force in the country with 50% population of youths
- Major commercial and manufacturing centre in the West African sub-region
- Rich cultural and heritage values
- Strong investment incentives around tax holiday, land
- Large, competitively priced labour force
- Major entry port and southern hub for Trans-Saharan trade routes

## Investment Opportunities

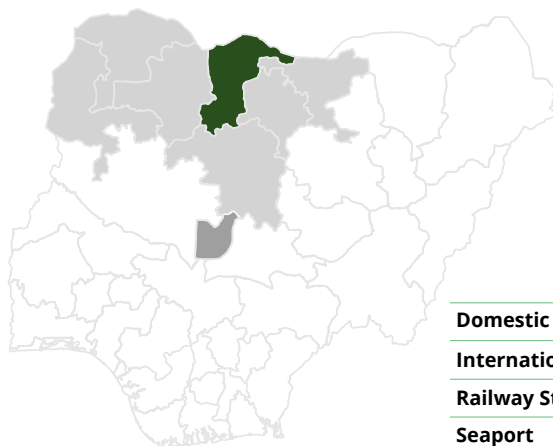


## Doing Business Ranking (2018)

7 of 37	7 of 37	2 of 37	10 of 37
Starting a Business	Registering Property	Dealing with Construction Permits	Enforcing Contracts



# Katsina State



Domestic Airport	Yes
International Airport	No
Railway Station	Yes
Seaport	No

Capital	Katsina		
Land Area	23,561 km <sup>2</sup>		[17 of 37]
Population (2017E)	7,796,844		[ 4 of 37]
Demography	0 - 14 :	3,777,017	[48%]
	15 - 64 :	3,805,518	[49%]
	65+ :	214,309	[ 3%]
Labour force (Q3 2018)	1,799,855		[24 of 37]
Climate	Tropical savanna, hot semi-arid		
Topography	Plain crystalline rocks		

## For further details

**NIGERIAN INVESTMENT PROMOTION COMMISSION**  
[statesco@nipc.gov.ng](mailto:statesco@nipc.gov.ng)

**KATSINA STATE INVESTMENT PROMOTION AGENCY**  
[itukur55@yahoo.co.uk](mailto:itukur55@yahoo.co.uk)

**Sources:** National Bureau of Statistics,  
World Bank Report on Doing Business in Nigeria 2018,  
climate-data.org, State Government  
**Exchange rate=** \$1/N380 (Central Bank of Nigeria)

**Abbreviations:**  
**NICPS:** Nigerian Investment Certification Programme for States  
**IGR:** Internally Generated Revenue

IGR	2019
₦8.5bn/\$22.4m	31 of 37
Budget	2020
₦244.8bn/\$644.2m	9 of 37
Household Consumption	2019
₦1.2tn /\$3.2bn	13 of 36



## Did you know?

One of the Hausa Bakwai ("Seven True Hausa States") which were founded in the 10th century.

## Competitive Advantages

- Largest producer of cotton, soybeans and sesame in Nigeria
- 2nd largest producer of sorghum
- Major producer of cereals and legumes
- 2nd largest tomato cultivating State
- 2nd largest producer of Hibiscus flowers
- Largest deposit of kaolin in Nigeria

## Investment Opportunities

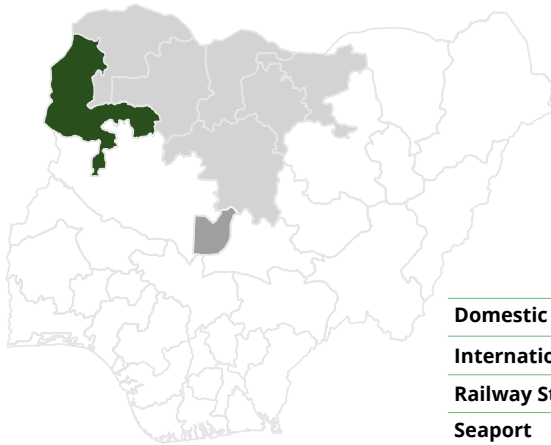


## Doing Business Ranking (2018)

6 of 37 	5 of 37 	10 of 37 	5 of 37 
Starting a Business	Registering Property	Dealing with Construction Permits	Enforcing Contracts



# Kebbi State



Domestic Airport	Yes
International Airport	Yes
Railway Station	No
Seaport	No

Capital	Birnin Kebbi		
Land Area	36,985 km <sup>2</sup>	[ 9 of 37]	
Population (2017E)	4,419,195	[22 of 37]	
Demography	0 - 14 :	2,140,787	[48%]
	15 - 64 :	2,156,941	[49%]
	65+ :	121,468	[ 3%]
Labour force (Q3 2018)	1,556,976	[30 of 37]	
Climate	Tropical savanna, hot semi-arid		
Topography	Rocky and sandy		

## For further details

**NIGERIAN INVESTMENT PROMOTION COMMISSION**  
[statesco@nipc.gov.ng](mailto:statesco@nipc.gov.ng)

**MINISTRY OF COMMERCE AND INDUSTRY, KEBBI**  
[mincomkebbi@gmail.com](mailto:mincomkebbi@gmail.com)

**Sources:** National Bureau of Statistics,  
 World Bank Report on Doing Business in Nigeria 2018,  
 climate-data.org, State Government  
**Exchange rate=** \$1/N380 (Central Bank of Nigeria)

### Abbreviations:

**NICPS:** Nigerian Investment Certification Programme for States  
**IGR:** Internally Generated Revenue

IGR	2019
₦7.4bn/\$19.5m	35 of 37
Budget	2020
₦138bn/\$363.2m	29 of 37
Household Consumption	2019
₦663bn /\$1.7bn	26 of 36



## Did you know?

The world famous Argungu fishing and cultural festival is an annual four-day event in Kebbi State.

## Competitive Advantages

- Rich agricultural land
- Major producer of rice
- Endowed with abundant natural resources: farmland, rivers, solid minerals i.e gold, limestone, manganese and iron ore
- New hub for agro-based commodities
- Abundant livestock
- Tourism (Argungu Fishing Festival, the biggest fishing festival in World)

## Investment Opportunities



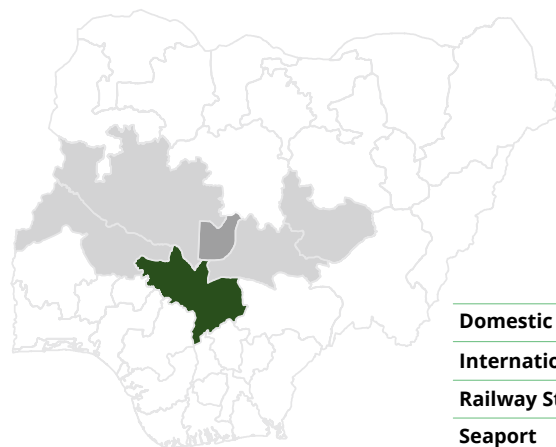
## Doing Business Ranking (2018)

20 of 37	35 of 37	14 of 37	6 of 37
Starting a Business	Registering Property	Dealing with Construction Permits	Enforcing Contracts





# Kogi State



Domestic Airport	No
International Airport	No
Railway Station	Yes
Seaport	No

Capital	Lokoja	
Land Area	27,747 km <sup>2</sup>	[14 of 37]
Population (2017E)	4,453,797	[21 of 37]
Demography	0 - 14 :	2,025,342 [45%]
	15 - 64 :	2,315,974 [52%]
	65+ :	133,614 [ 3%]
Labour force (Q3 2018)	2,463,102	[16 of 37]
Climate	Tropical savanna	
Topography	Woodland and forest	

## For further details

**NIGERIAN INVESTMENT PROMOTION COMMISSION**  
[statesco@nipc.gov.ng](mailto:statesco@nipc.gov.ng)

**KOGI INVESTMENT & PROPERTIES LIMITED**  
[info@kogiinvestments.com.ng](mailto:info@kogiinvestments.com.ng)

**Sources:** National Bureau of Statistics,  
 World Bank Report on Doing Business in Nigeria 2018,  
 climate-data.org, State Government  
**Exchange rate=** \$1/N380 (Central Bank of Nigeria)

**Abbreviations:**  
**NICPS:** Nigerian Investment Certification Programme for States  
**IGR:** Internally Generated Revenue

IGR	2019
₦16.4bn/\$43.2m	20 of 37
Budget	2020
₦176bn/\$463m	22 of 37
Household Consumption	2019
₦930bn /\$2bn	17 of 36



## Did you know?

Lokoja, the state capital was the first administrative capital of Northern Nigeria which housed Lord Lugard's residence and office.

## Competitive Advantages

- 58% of the cashew trees in West Africa
- Well irrigated for all year farming
- Connected to 10 States
- Confluence of the two greatest rivers that run across Nigeria
- Purest deposit of iron ore in Nigeria (Itakpe)
- 70% of palm oil produced in Nigeria (Eastern Senatorial District) of the State

## Investment Opportunities

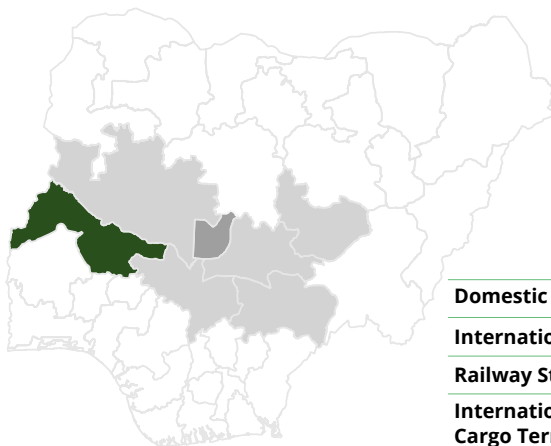


## Doing Business Ranking (2018)

28 of 37	14 of 37	22 of 37	18 of 37
Starting a Business	Registering Property	Dealing with Construction Permits	Enforcing Contracts



# Kwara State



Domestic Airport	Yes
International Airport	Yes
Railway Station	Yes
International Cargo Terminal	Yes

Capital	Ilorin	
Land Area	35,705 km <sup>2</sup>	[10 of 37]
Population (2017E)	3,178,837	[33 of 37]
Demography	0 - 14 :	1,385,019 [44%]
	15 - 64 :	1,692,821 [53%]
	65+ :	100,938 [ 3%]
Labour force (Q3 2018)	1,612,476	[28 of 37]
Climate	Tropical savanna	
Topography	Rocky	

## For further details

**NIGERIAN INVESTMENT PROMOTION COMMISSION**  
[statesco@nipc.gov.ng](mailto:statesco@nipc.gov.ng)

**MINISTRY OF ENTERPRISE, KWARA**  
[k.shagaya@kwarastate.gov.ng](mailto:k.shagaya@kwarastate.gov.ng); [aabdullahi@hhl.com.ng](mailto:aabdullahi@hhl.com.ng)

**Sources:** National Bureau of Statistics,  
 World Bank Report on Doing Business in Nigeria 2018,  
[climate-data.org](http://climate-data.org), State Government  
**Exchange rate=** \$1/N380 (Central Bank of Nigeria)

**Abbreviations:**  
**NICPS:** Nigerian Investment Certification Programme for States  
**IGR:** Internally Generated Revenue

IGR	2019
₦30.6bn/\$80.5m	10 of 37
Budget	2020
₦162bn/\$426m	25 of 37
Household Consumption	2019
₦668bn /\$1.8bn	25 of 36




## Did you know?

Kwara State has produced many high flying lawyers to the extent that Ilorin is known to be the "city of lawyers"

## Competitive Advantages

- Gateway to North and South of Nigeria
- Availability of international airport and cargo terminal
- Key agricultural-based research institutes
- High deposits of mineral resources: clay, kaolin, tantalite, feldspar, granite, quartz etc.
- Tourism attractions: Owu waterfalls (one of the highest in West Africa) - 350ft

## Investment Opportunities

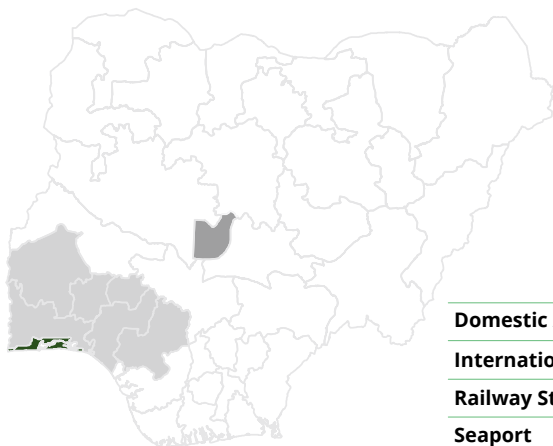


## Doing Business Ranking (2018)

29 of 37 Starting a Business	18 of 37 Registering Property	26 of 37 Dealing with Construction Permits	30 of 37 Enforcing Contracts
---------------------------------	----------------------------------	---	---------------------------------



# Lagos State



Domestic Airport	Yes
International Airport	Yes
Railway Station	Yes
Seaport	Yes

Capital	Ikeja	
Land Area	3,671 km <sup>2</sup>	[37 of 37]
Population (2017E)	12,487,836	[ 2 of 37]
Demography	0 - 14 :	4,045,793 [46%]
	15 - 64 :	8,156,782 [51%]
	65+ :	285,261 [ 3%]
Labour force (Q3 2018)	7,478,256	[ 1 of 37]
Climate	Tropical savanna	
Topography	Sandbars and lagoons	

## For further details

**NIGERIAN INVESTMENT PROMOTION COMMISSION**  
[statesco@nipc.gov.ng](mailto:statesco@nipc.gov.ng)

**OFFICE OF THE SDGS AND INVESTMENT, LAGOS**  
[osdgi@lagosstate.gov.ng](mailto:osdgi@lagosstate.gov.ng)

**Sources:** National Bureau of Statistics,  
 World Bank Report on Doing Business in Nigeria 2018,  
 climate-data.org, State Government  
**Exchange rate=** \$1/N380 (Central Bank of Nigeria)

**Abbreviations:**  
**NICPS:** Nigerian Investment Certification Programme for States  
**IGR:** Internally Generated Revenue

IGR	2019
₦398.7bn/\$1bn	1 of 37
Budget	2020
₦1.2tn/\$3.2bn	1 of 37
Household Consumption	2019
₦5tn /\$13.2bn	1 of 36



## Did you know?

A major business hub in Africa and Africa's entertainment, retail and fashion capital. Lagos is also the cultural melting pot of Nigeria.

## Competitive Advantages

- 7<sup>th</sup> fastest growing city in the world
- Main economic, financial and industrial hub
- Highest GDP and internally generated revenue (IGR)
- Largest concentration of young, skilled and educated workforce
- Largest tourism and entertainment industry in Africa
- Best city for startups in Africa

## Investment Opportunities



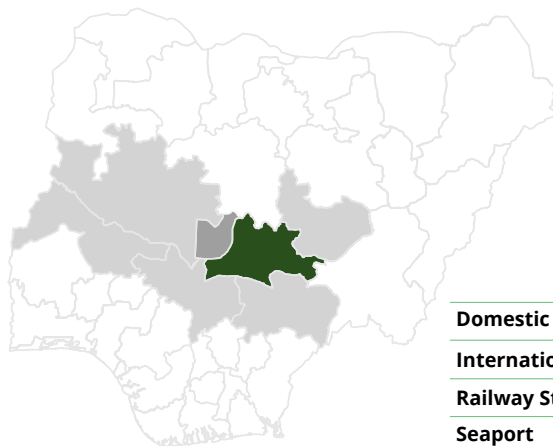
## Doing Business Ranking (2018)

2 of 37	16 of 37	37 of 37	16 of 37
Starting a Business	Registering Property	Dealing with Construction Permits	Enforcing Contracts





# Nasarawa State



Domestic Airport	Near Completion
International Airport	No
Railway Station	Yes
Seaport	No

Capital	Lafia	
Land Area	28,735 km <sup>2</sup>	[12 of 37]
Population (2017E)	2,512,286	[36 of 37]
Demography	0 - 14 :	1,150,398 [46%]
	15 - 64 :	1,291,684 [51%]
	65+ :	70,205 [ 3%]
Labour force (Q3 2018)	1,366,207	[34 of 37]
Climate	Tropical savanna	
Topography	Rocky	

## For further details

**NIGERIAN INVESTMENT PROMOTION COMMISSION**  
[statesco@nipc.gov.ng](mailto:statesco@nipc.gov.ng)

**INVESTMENT AND ECONOMIC PLANNING,  
GOVERNORS OFFICE, NASARAWA**  
[investment@nasarawastate.gov.ng](mailto:investment@nasarawastate.gov.ng)

**Sources:** National Bureau of Statistics,  
World Bank Report on Doing Business in Nigeria 2018,  
climate-data.org, State Government  
**Exchange rate=** \$1/N380 (Central Bank of Nigeria)

### Abbreviations:

**NICPS:** Nigerian Investment Certification Programme for States  
**IGR:** Internally Generated Revenue

IGR	2019
₦10.9bn/\$28.7m	28 of 37
Budget	2020
₦100.5bn/\$264.5m	37 of 37
Household Consumption	2019
₦384bn /\$ 1bn	34 of 36



## Did you know?

The Farin Ruwa Waterfalls is about 150m high and 50m wide. It is as spectacular as Canada's Niagara and Zambia's Victoria Falls.

## Competitive Advantages

- Strategic location (proximity to FCT)
- Large arable land (60-70%) for agriculture
- Huge minerals deposit (iron ore, gemstones and bauxite)
- Tourist attractions with array of hills, waterfalls and rocks
- Cargo airport and international markets
- Most peaceful State within the region
- High level Investment and Economic Advisory Council
- Investment support and facilitation team in Governor's Office

## Investment Opportunities

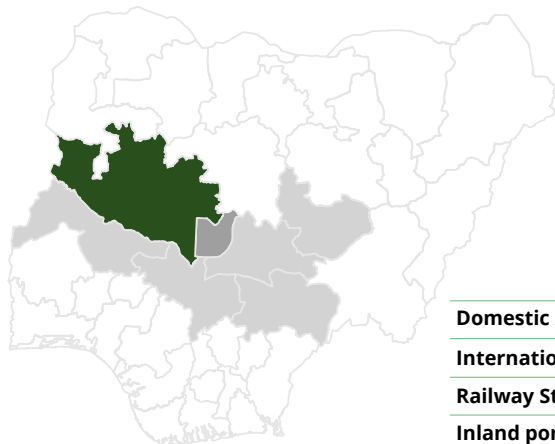


## Doing Business Ranking (2018)

10 of 37 Starting a Business	22 of 37 Registering Property	34 of 37 Dealing with Construction Permits	14 of 37 Enforcing Contracts
---------------------------------	----------------------------------	---	---------------------------------




# Niger State



Domestic Airport	Yes
International Airport	Yes
Railway Station	Yes
Inland port	Ongoing

Capital	Minna	
Land Area	72,609 km <sup>2</sup>	[ 1 of 37]
Population (2017E)	5,524,931	[12 of 37]
Demography	0 - 14 :	2,595,142 [38%]
	15 - 64 :	2,780,044 [50%]
	65+ :	149,745 [ 3%]
Labour force (Q3 2018)	1,917,790	[23 of 37]
Climate	Tropical savanna	
Topography	Rocky	

IGR	2019
₦12.8bn / \$33.7m	26 of 37
Budget	2020
₦155bn / \$407.9m	26 of 37
Household Consumption	2019
₦733bn / \$1.9bn	23 of 36



## For further details

**NIGERIAN INVESTMENT PROMOTION COMMISSION**  
[statesco@nipc.gov.ng](mailto:statesco@nipc.gov.ng)

**NIGER STATE INVESTMENT PROMOTION AGENCY**  
[sarkibello65@gmail.com](mailto:sarkibello65@gmail.com)

**Sources:** National Bureau of Statistics,  
 World Bank Report on Doing Business in Nigeria 2018,  
 climate-data.org, State Government  
**Exchange rate=** \$1/N380 (Central Bank of Nigeria)

**Abbreviations:**  
**NICPS:** Nigerian Investment Certification Programme for States  
**IGR:** Internally Generated Revenue


## Did you know?

Home of all 3-hydro dams in Nigeria.

## Competitive Advantages

- Largest State in the country; covers 10% of Nigeria's land mass
- 70-80% of land is cultivable
- Large arable land for all kinds of crop production
- Presence of at least one mineral resource in every local government
- Largest tourist sites in the country with over 60 tourist sites
- No. 1 producer of yam, sugarcane and melon seed

## Investment Opportunities

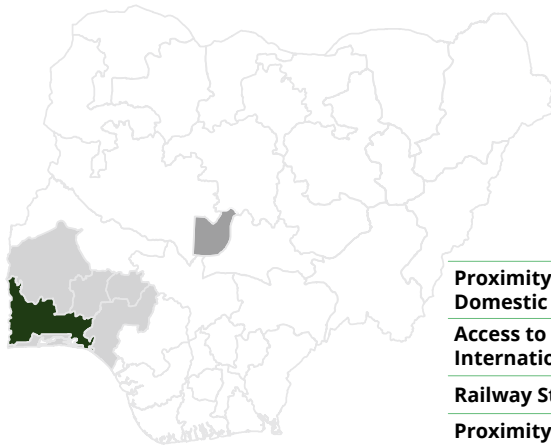


## Doing Business Ranking (2018)

17 of 37	11 of 37	1 of 37	19 of 37
Starting a Business	Registering Property	Dealing with Construction Permits	Enforcing Contracts



# Ogun State



Proximity to Domestic Airport	Yes
Access to International Airport	Yes
Railway Station	Yes
Proximity to Seaport	Yes

Capital	Abeokuta	
Land Area	16,400 km <sup>2</sup>	[24 of 37]
Population (2017E)	5,189,990	[16 of 37]
Demography	0 - 14 :	1,967,079 [38%]
	15 - 64 :	3,016,665 [58%]
	65+ :	206,246 [ 4%]
Labour force (Q3 2018)	3,116,782	[10 of 37]
Climate	Coastal Rainforest, Savannah	
Topography	Evergreen Forest & Savannah	

## For further details

**NIGERIAN INVESTMENT PROMOTION COMMISSION**  
[statesco@nipc.gov.ng](mailto:statesco@nipc.gov.ng)

**OGUN STATE INVESTMENT PROMOTION AND FACILITATION AGENCY**  
[oguninvest@ogunstate.gov.ng](mailto:oguninvest@ogunstate.gov.ng)

**Sources:** National Bureau of Statistics,  
 World Bank Report on Doing Business in Nigeria 2018,  
[climate-data.org](http://climate-data.org), State Government  
**Exchange rate=** \$1/N380 (Central Bank of Nigeria)

**Abbreviations:**  
**NICPS:** Nigerian Investment Certification Programme for States  
**IGR:** Internally Generated Revenue

IGR	2019
₦70.9bn/\$186.6m	4 of 37
Budget	2020
₦449.9bn/\$1.2bn	5 of 37
Household Consumption	2019
₦1.5tn /\$4bn	6 of 36



**NICPS**  
 Nigerian Investment Certification Programme for States



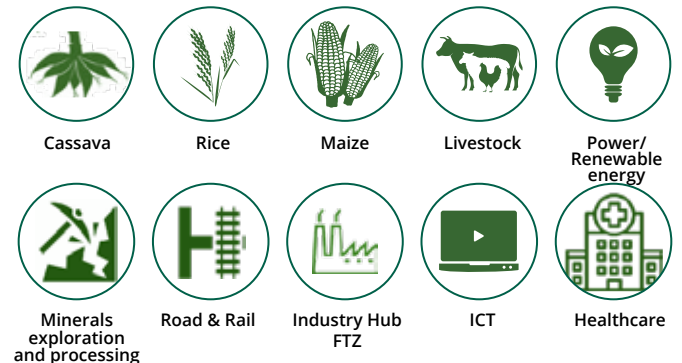
## Did you know?

The first Nigerian woman (Chief Funmilayo Ransome-Kuti, MON) to drive a car was from Abeokuta in Ogun State.

## Competitive Advantages

- Access to the largest road network with strategic link to other regions of Nigeria
- Access to Nigerian and West African market
- Availability of 74% arable land
- Home to 3 the largest industrial zones in the country
- Availability of gas; 65% for industrial purposes
- 30% contribution to national solid minerals
- Home to 20+ tertiary institutions

## Investment Opportunities



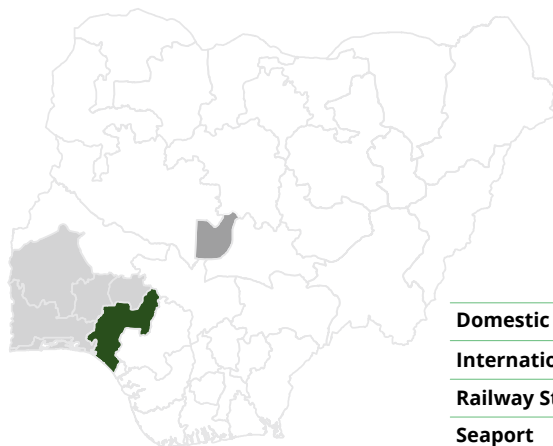
## Doing Business Ranking (2018)

4 of 37 Starting a Business	28 of 37 Registering Property	11 of 37 Dealing with Construction Permits	20 of 37 Enforcing Contracts
--------------------------------	----------------------------------	---	---------------------------------





# Ondo State



Domestic Airport	Yes
International Airport	No
Railway Station	No
Seaport	No

Capital	Akure	
Land Area	15,820 km <sup>2</sup>	[25 of 37]
Population (2017E)	4, 651, 129	[19 of 37]
Demography	0 - 14 :	1,769,275 [38%]
	15 - 64 :	2,708,747 [58%]
	65+ :	173,107 [ 4%]
Labour force (Q3 2018)	2,502,482	[12 of 37]
Climate	Tropical savanna & tropical monsoon	
Topography	Rocky & swampy	


IGR	2019
₦30.1bn / \$79.2m	11 of 37
Budget	2020
₦187.8bn / \$494.2m	17 of 37
Household Consumption	2019
₦1.2tn / \$ 3.2bn	12 of 36



## Competitive Advantages

- 75,000+ tons of quality cocoa annually
- Largest bitumen deposit in Africa
- True deep-sea port co-located with free-trade zone
- 2nd longest defined coastline of 75km
- Natural transit hub to Nigeria's hinterlands
- Fertile land and waters for agriculture

## Investment Opportunities



## For further details

**NIGERIAN INVESTMENT PROMOTION COMMISSION**  
[statesco@nipc.gov.ng](mailto:statesco@nipc.gov.ng)

**ONDO STATE DEVELOPMENT AND INVESTMENT PROMOTION AGENCY**  
[boye@ondipa.org](mailto:boye@ondipa.org)

**Sources:** National Bureau of Statistics,  
 World Bank Report on Doing Business in Nigeria 2018,  
 climate-data.org, State Government  
**Exchange rate=** \$1/N380 (Central Bank of Nigeria)

**Abbreviations:**  
**NICPS:** Nigerian Investment Certification Programme for States  
**IGR:** Internally Generated Revenue

## Did you know?

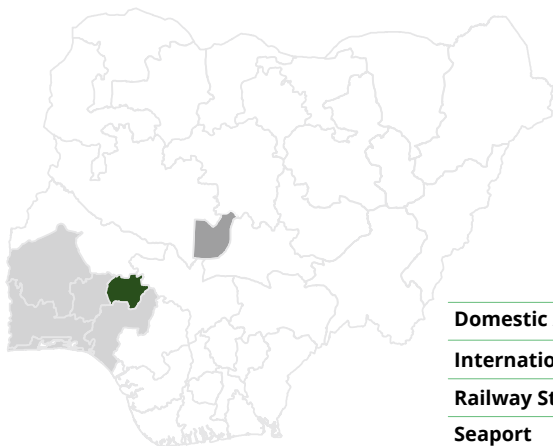
Oil was first discovered in Araromi sea side in 1908.

## Doing Business Ranking (2018)

37 of 37	27 of 37	8 of 37	9 of 37
Starting a Business	Registering Property	Dealing with Construction Permits	Enforcing Contracts



# State of Osun



Domestic Airport	No
International Airport	No
Railway Station	Yes
Seaport	No

Capital	Osogbo
Land Area	9,026 km <sup>2</sup> [24 of 37]
Population (2017E)	4,682,057 [16 of 37]
Demography	0 - 14 : 1,727,460 [38%] 15 - 64 : 2,777,794 [58%] 65+ : 176,804 [ 4%]
Labour force (Q3 2018)	2,466,519 [15 of 37]
Climate	Tropical savanna
Topography	Rocky

## For further details


**NIGERIAN INVESTMENT PROMOTION COMMISSION**  
[statesco@nipc.gov.ng](mailto:statesco@nipc.gov.ng)

**OSUN INVESTMENT PROMOTION AGENCY**  
[femiadeniran@strategybsg.com](mailto:femiadeniran@strategybsg.com)

**Sources:** National Bureau of Statistics,  
 World Bank Report on Doing Business in Nigeria 2018,  
[climate-data.org](http://climate-data.org), State Government  
**Exchange rate=** \$1/N380 (Central Bank of Nigeria)

**Abbreviations:**  
**NICPS:** Nigerian Investment Certification Programme for States  
**IGR:** Internally Generated Revenue

IGR	2019
₦17.9bn/\$47.1m	17 of 37
Budget	2020
₦119.5bn/\$314.5m	34 of 37
Household Consumption	2019
₦1.1tn /\$2.9bn	14 of 36



## Did you know?

The State's name is derived from the River Osun, the venerated natural spring that is the manifestation of the Osun goddess.

## Competitive Advantages

- 3<sup>rd</sup> largest exporter of cocoa in Nigeria
- Lowest poverty rate in Nigeria
- Home of tourism, hosts the annual famous Osun-Osogbo Festival
- Largest gold deposits in Nigeria (11 gold licenses)
- 16+ hours/day of constant supply of electricity in the State capital
- 5<sup>th</sup> in the forestry sub-sector in Nigeria

## Investment Opportunities

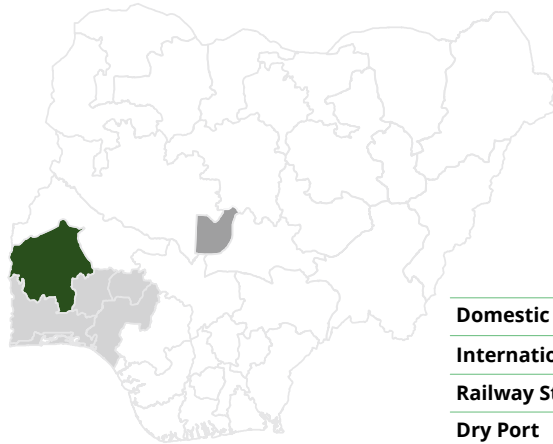


## Doing Business Ranking (2018)

35 of 37	31 of 37	24 of 37	11 of 37
Starting a Business	Registering Property	Dealing with Construction Permits	Enforcing Contracts



# Oyo State



Domestic Airport	Yes
International Airport	No
Railway Station	Yes
Dry Port	Yes

Capital	Ibadan	
Land Area	26,500 km <sup>2</sup>	[16 of 37]
Population (2017E)	7,796,670	[ 5 of 37]
Demography	0 - 14 :	2,933,333 [38%]
	15 - 64 :	4,564,648 [58%]
	65+ :	298,689 [ 4%]
Labour force (Q3 2018)	4,032,123	[ 3 of 37]
Climate	Tropical savanna	
Topography	Rocky	


IGR	2019	
₦26.7bn/\$70.3m		13 of 37
Budget	2020	
₦213bn/\$561m		12 of 37
Household Consumption	2019	
₦2.3tn /\$6.1bn		2 of 36



## Competitive Advantages

- 6<sup>th</sup> largest non-oil economy in Nigeria
- Proximity to Lagos State international airport and seaport (approx. 130km)
- Abundant marble and gemstones
- Tourist attraction (Iyake lake, Ado-Awaye: one of two suspended lakes in the world, Agodi Gardens, etc.)
- Over 2.7m ha of arable land, with 11 farm settlements on 103,163 ha
- Special Economic Zones (Inland dry port, Aerotropolis)

## Investment Opportunities



## For further details

**NIGERIAN INVESTMENT PROMOTION COMMISSION**  
[statesco@nipc.gov.ng](mailto:statesco@nipc.gov.ng)

**OYO STATE INVESTMENT & PUBLIC PRIVATE PARTNERSHIP AGENCY**  
[info@oysipa.oy.gov.ng](mailto:info@oysipa.oy.gov.ng)

**Sources:** National Bureau of Statistics, World Bank Report on Doing Business in Nigeria 2018, climate-data.org, State Government  
**Exchange rate=** \$1/N380 (Central Bank of Nigeria)

**Abbreviations:**  
**NICPS:** Nigerian Investment Certification Programme for States  
**IGR:** Internally Generated Revenue

## Did you know?

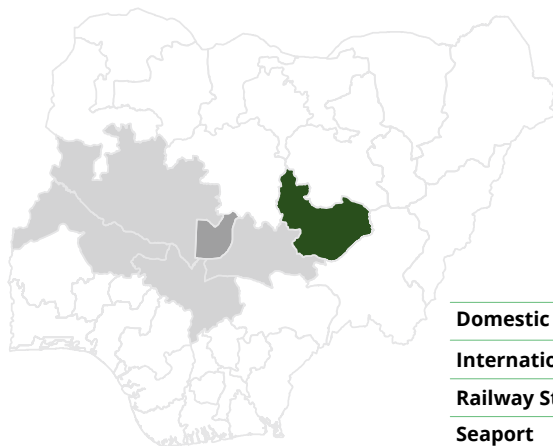
Oyo State as the home of many firsts', in 1965 built the first sky scraper in Africa

## Doing Business Ranking (2018)

18 of 37	25 of 37	33 of 37	25 of 37
Starting a Business	Registering Property	Dealing with Construction Permits	Enforcing Contracts



# Plateau State



Domestic Airport	Yes
International Airport	No
Railway Station	Yes
Seaport	No

Capital	Jos	
Land Area	27,147 km <sup>2</sup>	[15 of 37]
Population (2017E)	4,185,428	[26 of 37]
Demography	0 - 14 :	1,841,794 [44%]
	15 - 64 :	2,202,508 [53%]
	65+ :	141,126 [ 3%]
Labour force (Q3 2018)	2,084,700	[20 of 37]
Climate	Tropical savanna	
Topography	Rocky	

## For further details

**NIGERIAN INVESTMENT PROMOTION COMMISSION**  
[statesco@nipc.gov.ng](mailto:statesco@nipc.gov.ng)

**PLATEAU INVESTMENT & PROPERTY DEVELOPMENT COMPANY**  
[info@pipcltd.com.ng](mailto:info@pipcltd.com.ng)

**Sources:** National Bureau of Statistics,  
 World Bank Report on Doing Business in Nigeria 2018,  
 climate-data.org, State Government  
**Exchange rate=** \$1/N380 (Central Bank of Nigeria)

**Abbreviations:**  
**NICPS:** Nigerian Investment Certification Programme for States  
**IGR:** Internally Generated Revenue

IGR	2019
₦16.5bn/\$43m	19 of 37
Budget	2020
₦177.3bn/\$466.6m	21 of 37
Household Consumption	2019
₦790bn /\$2bn	20 of 36



**NICPS**  
 Nigerian Investment Certification  
 Programme for States



## Did you know?

The Nigerian Television Authority (NTA) Jos, was the first colour television station in West Africa.

## Competitive Advantages

- Vast arable land and favourable soil conditions
- Abundant rivers and rainfall for hydropower generation and irrigation
- Plentiful deposits of tin, Columbite & high-value ores
- Varied natural landscape rich in unique outdoor features (e.g. waterfalls and rock formations)
- Close proximity to multiple large markets and international airports (e.g. Abuja)
- Young and growing labour force

## Investment Opportunities



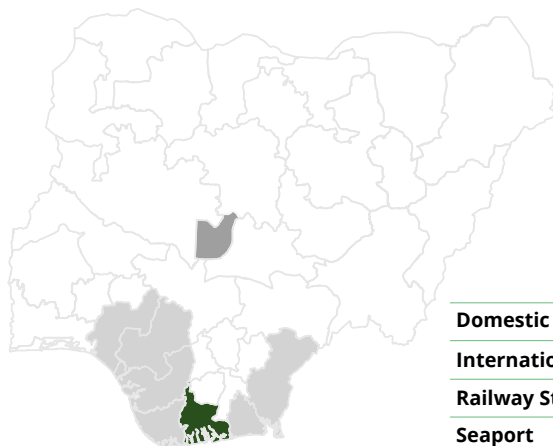
## Doing Business Ranking (2018)

25 of 37	17 of 37	30 of 37	22 of 37
Starting a Business	Registering Property	Dealing with Construction Permits	Enforcing Contracts





# Rivers State



Domestic Airport	Yes
International Airport	Yes
Railway Station	Yes
Seaport	Yes

Capital	Port Harcourt
Land Area	10,575 km <sup>2</sup> [26 of 37]
Population (2017E)	7,262,756 [ 5 of 37]
Demography	0 - 14 : 2,615,213 [38%]
	15 - 64 : 4,416,003 [58%]
	65+ : 231,541 [ 4%]
Labour force (Q3 2018)	4,601,135 [ 2 of 37]
Climate	Tropical monsoon and tropical rainforest
Topography	Swampy

## For further details

**NIGERIAN INVESTMENT PROMOTION COMMISSION**  
[statesco@nipc.gov.ng](mailto:statesco@nipc.gov.ng)

**MINISTRY COMMERCE AND INDUSTRY, RIVERS STATE**  
[mci2019@hotmail.com](mailto:mci2019@hotmail.com)

**Sources:** National Bureau of Statistics,  
 World Bank Report on Doing Business in Nigeria 2018,  
 climate-data.org, State Government  
**Exchange rate=** \$1/N380 (Central Bank of Nigeria)

**Abbreviations:**  
**NICPS:** Nigerian Investment Certification Programme for States  
**IGR:** Internally Generated Revenue

IGR	2019
₦140.4bn/\$369.5m	7 of 37
Budget	2020
₦530.8bn/\$1.4bn	4 of 37
Household Consumption	2019
₦2tn /\$5.3bn	4 of 36



## Did you know?

Sir Frederick Lugard, named "Port Harcourt" in honor of Lewis Vernon Harcourt, then the Secretary of State for the Colonies.

## Competitive Advantages

- Large deposit of crude oil
- Second largest seaport in Nigeria
- 3rd largest oil producing State in Nigeria (334,000bpd)
- Centre of Nigeria's oil and gas industry
- Tourism and wild life (Finima Nature Park)
- Biggest oil refinery in Nigeria (34,000 barrels per day)

## Investment Opportunities

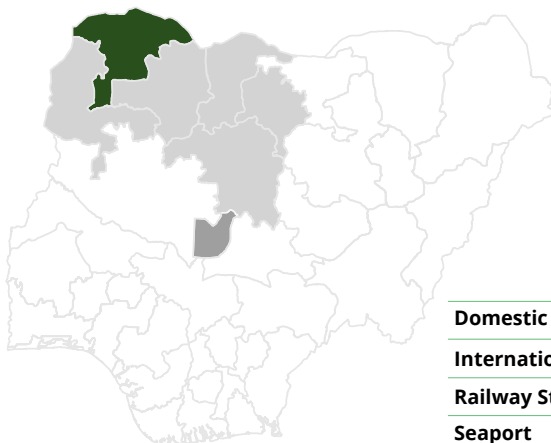


## Doing Business Ranking (2018)

8 of 37	36 of 37	36 of 37	26 of 37
Starting a Business	Registering Property	Dealing with Construction Permits	Enforcing Contracts



# Sokoto State



Domestic Airport	Yes
International Airport	Yes
Railway Station	No
Seaport	No

Capital	Sokoto		
Land Area	27,825 km²	[13 of 37]	
Population (2017E)	4,976,087	[ 5 of 37]	
Demography	0 - 14 :	2,364,375	[38%]
	15 - 64 :	2,466,713	[58%]
	65+ :	144,999	[ 4%]
Labour force (Q3 2018)	1,672,920	[27 of 37]	
Climate	Hot semi-arid and tropical savanna		
Topography	Open grassland and desert		

## For further details

**NIGERIAN INVESTMENT PROMOTION COMMISSION**  
[statesco@nipc.gov.ng](mailto:statesco@nipc.gov.ng)

**SOKOTO STATE INVESTMENT COMPANY LTD**  
[SICLSokoto@gmail.com](mailto:SICLSokoto@gmail.com)

**Sources:** National Bureau of Statistics,  
 World Bank Report on Doing Business in Nigeria 2018,  
[climate-data.org](http://climate-data.org), State Government  
**Exchange rate=** \$1/N380 (Central Bank of Nigeria)

### Abbreviations:

**NICPS:** Nigerian Investment Certification Programme for States  
**IGR:** Internally Generated Revenue

IGR	2019
₦19bn/\$50m	16 of 37
Budget	2020
₦202bn/\$531.6m	14 of 37
Household Consumption	2019
₦476bn /\$1.3bn	31 of 36



**NICPS**  
 Nigerian Investment Certification  
 Programme for States



## Did you know?

Sokoto was founded as the strategic headquarters of Islamic scholarship, intellectualism, commerce, industry and agriculture in 1809 by Shehu Usmanu Dan Fodio.

## Competitive Advantages

- Rich fertile soil for cultivation of many crops
- Largest limestone reserves in Africa
- Largest phosphate deposits in Nigeria
- Endowed with gold, nickel, copper and zinc
- 2nd in livestock production in Nigeria
- Hydro (Goronyo Dam), solar, wind, biomass and gas potentials
- Major producer of rice, onion, garlic and sesame

## Investment Opportunities

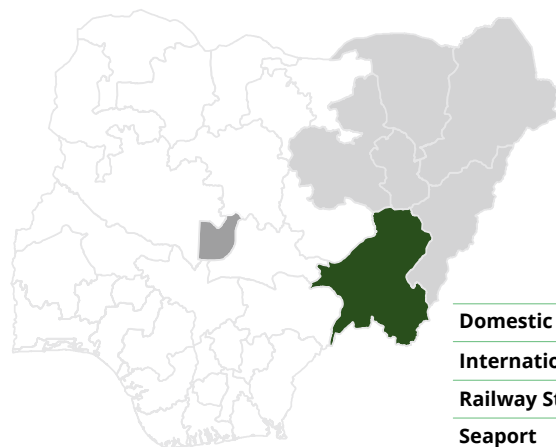


## Doing Business Ranking (2018)

33 of 37 Starting a Business	30 of 37 Registering Property	7 of 37 Dealing with Construction Permits	15 of 37 Enforcing Contracts
---------------------------------	----------------------------------	--	---------------------------------



# Taraba State



Domestic Airport	Yes
International Airport	No
Railway Station	No
Seaport	No

Capital	Jalingo		
Land Area	56,282 km <sup>2</sup>		[ 3 of 37]
Population (2017E)	3,054,208		[ 5 of 37]
Demography	0 - 14 :	1,395,310	[38%]
	15 - 64 :	1,573,408	[58%]
	65+ :	85,489	[ 4%]
Labour force (Q3 2018)	2,207,684		[17 of 37]
Climate	Tropical savanna and subtropical high land		
Topography	Mountainous		

## For further details

**NIGERIAN INVESTMENT PROMOTION COMMISSION**  
[statesco@nipc.gov.ng](mailto:statesco@nipc.gov.ng)

**TARABA INVESTMENT AND PROPERTIES LIMITED**  
[info@tarabainvestment.com](mailto:info@tarabainvestment.com)

**Sources:** National Bureau of Statistics,  
World Bank Report on Doing Business in Nigeria 2018,  
climate-data.org, State Government  
**Exchange rate=** \$1/N380 (Central Bank of Nigeria)

**Abbreviations:**  
**NICPS:** Nigerian Investment Certification Programme for States  
**IGR:** Internally Generated Revenue

IGR	2019
₦6.5bn/\$17.1m	37 of 37
Budget	2020
₦213.6bn/\$562m	11 of 37
Household Consumption	2019
₦297bn /\$781m	36 of 36




## Did you know?

Largest tea farm in Nigeria is located in Taraba.

## Competitive Advantages

- Largest tea farm in Nigeria
- Endowed with mineral resources (zircon, muscovite, galena, cassiterite)
- Abundant arable land (4 million ha)
- Endowed with diverse and rich topography for tourism
- Tourism (Chappal Waddi (7,936ft) highest point in Nigeria)
- Exotic and favorable weather from 15°C to 39.4°C

## Investment Opportunities

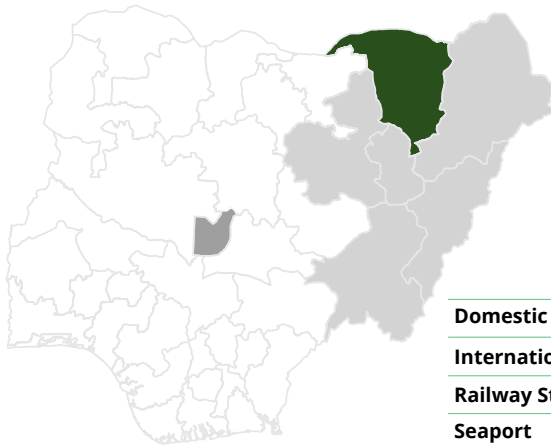


## Doing Business Ranking (2018)

12 of 37	10 of 37	20 of 37	29 of 37
Starting a Business	Registering Property	Dealing with Construction Permits	Enforcing Contracts



# Yobe State



Domestic Airport	No
International Airport	Yes
Railway Station	Yes
Seaport	No

Capital	Damaturu
Land Area	46,609 km <sup>2</sup> [ 5 of 37]
Population (2017E)	3,274,478 [ 5 of 37]
Demography	0 - 14 : 1,528,113 [38%] 15 - 64 : 1,653,783 [58%] 65+ : 92,582 [ 4%]
Labour force (Q3 2018)	1,113,650 [36 of 37]
Climate	Hot semi-arid and tropical savanna
Topography	Sandy

## For further details

**NIGERIAN INVESTMENT PROMOTION COMMISSION**  
[statesco@nipc.gov.ng](mailto:statesco@nipc.gov.ng)

**YOBE INVESTMENT COMPANY LIMITED**  
[yobeinvestment@gmail.com](mailto:yobeinvestment@gmail.com)

**Sources:** National Bureau of Statistics,  
 World Bank Report on Doing Business in Nigeria 2018,  
 climate-data.org, State Government  
**Exchange rate=** \$1/N380 (Central Bank of Nigeria)

### Abbreviations:

**NICPS:** Nigerian Investment Certification Programme for States  
**IGR:** Internally Generated Revenue

IGR	2019
₦8.4bn/\$22.1m	32 of 37
Budget	2020
₦108bn/\$284m	36 of 37
Household Consumption	2019
₦420bn /\$1.1bn	33 of 36



## Did you know?

Finest grades of gum arabic and sesame seeds can only be sourced from Yobe State

## Competitive Advantages

- Largest cattle market in West Africa
- Huge deposits of limestone, gypsum, kaolin, trona, iron ore, diatomite and silica sand
- Agricultural and livestock potentials
- Tourism potentials: Goya valley - deepest gorge valley in Nigeria, Dufuna canoe (over 8,000 years old), Bade Fishing Festival, Dagona Birds Sanctuary, Old Birnin Ngazargamo and Tulo-Tulowa Oasis.

## Investment Opportunities



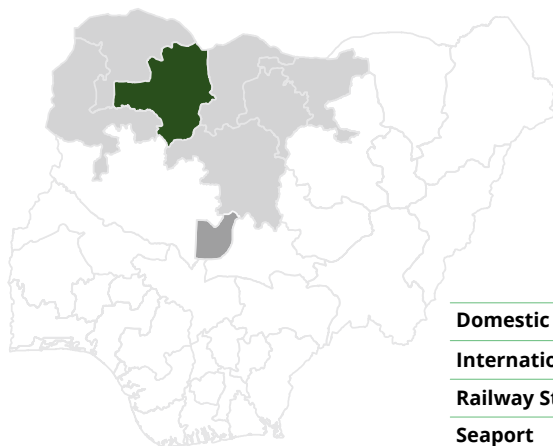
## Doing Business Ranking (2018)

11 of 37 Starting a Business	8 of 37 Registering Property	25 of 37 Dealing with Construction Permits	7 of 37 Enforcing Contracts
---------------------------------	---------------------------------	---	--------------------------------





# Zamfara State



Domestic Airport	No
International Airport	No
Railway Station	Yes
Seaport	No

Capital	Gusau
Land Area	37,931 km <sup>2</sup> [ 8 of 37]
Population (2017E)	4,492,846 [ 5 of 37]
Demography	0 - 14 : 2,155,145 [38%]
	15 - 64 : 2,210,229 [58%]
	65+ : 127,472 [ 4%]
Labour force (Q3 2018)	1,427,042 [33 of 37]
Climate	Tropical savanna and hot semi-arid
Topography	Rocky

## For further details

**NIGERIAN INVESTMENT PROMOTION COMMISSION**  
[statesco@nipc.gov.ng](mailto:statesco@nipc.gov.ng)

**MINISTRY OF COMMERCE, INDUSTRIES AND TOURISM, ZAMFARA**  
[ahmedmaradun@gmail.com](mailto:ahmedmaradun@gmail.com)

**Sources:** National Bureau of Statistics,  
 World Bank Report on Doing Business in Nigeria 2018,  
 climate-data.org, State Government  
**Exchange rate=** \$1/N380 (Central Bank of Nigeria)

**Abbreviations:**  
**NICPS:** Nigerian Investment Certification Programme for States  
**IGR:** Internally Generated Revenue

IGR	2019
₦15.4bn/\$40.5m	23 of 37
Budget	2020
₦188.5bn/\$496m	16 of 37
Household Consumption	2019
₦572bn /\$1.5bn	28 of 36




## Did you know?

Home of the Golden Eagles on  
 mount Kotarkoshi.

## Competitive Advantages

- Large deposits of solid minerals (gold)
- 30% of land cultivable
- Tourism (wildlife, Kanoma Hills, Kuyambana Game Reserve)
- Bakolori dam covers 8km with 340mm<sup>3</sup> of water annually
- Spans two distinctive vegetation zones (Sudan and Northern Guinea Savannah)
- 60% of Nigeria's solid minerals: iron ore, alluvial gold, clay, kaolin, chromate, chamovite, granite, limestone and quartz

## Investment Opportunities



## Doing Business Ranking (2018)

15 of 37	2 of 37	35 of 37	13 of 37
Starting a Business	Registering Property	Dealing with Construction Permits	Enforcing Contracts

# Acknowledgements



This ***Book of States*** was prepared by NIPC's Department of States Coordination. The compilation was handled by AbdulRahman Adamu under the leadership and supervision of Hajja Gana Wakil. The following also provided information and reviewed drafts of the document:

- Samuel Ajewole
- Oladipupo Baruwa
- Aminu Takuma
- Emeka Ofor

The document was prepared in partnership with the Nigeria Governors' Forum, the parties responsible for investment promotion across the 36 States and the Federal Capital Territory, and several stakeholders who provided information and helped to review drafts of the document.







# Contacts



## For further details, please contact us:



**Nigerian Investment Promotion Commission**  
Plot 1181 Aguiyi Ironsi Street  
Maitama District  
Abuja



[bookofstates@nipc.gov.ng](mailto:bookofstates@nipc.gov.ng)  
[infodesk@nipc.gov.ng](mailto:infodesk@nipc.gov.ng)  
[osicinfodesk@nipc.gov.ng](mailto:osicinfodesk@nipc.gov.ng)



[www.nipc.gov.ng](http://www.nipc.gov.ng)

## Investment information



[www.theiguides.org/nigeria](http://www.theiguides.org/nigeria)

## Subscription



Subscribe to  
**the NIPC Newsletter**

<http://eepurl.com/dkvoU1>



Send















# Book of States

奈及利亞各州簡介



**NIGERIAN  
INVESTMENT  
PROMOTION  
COMMISSION**



奈及利亞駐華商務辦事處翻譯


In Partnership with











# Book *of* States

奈及利亞各州簡介



NIGERIAN  
INVESTMENT  
PROMOTION  
COMMISSION

奈及利亞駐華商務辦事處翻譯

In Partnership with

NIGERIA  
GOVERNORS'  
FORUM





# 序 / 奈及利亞投資促進委員會執行秘書兼執行長



2020 年 8 月 31 日

我很開心能夠與大眾分享《奈及利亞各州簡介》，在奈及利亞投資促進委員會的努力下，幫助各位以簡單易懂的方式了解奈及利亞 36 州和聯邦首都特區的投資前景。

2. 2017 年，我第一次造訪波諾州的邁杜古利，之後亦有許多在境內旅行的機會，這幾趟旅行啟發了這本書的計畫。這幾趟旅行讓我接觸到本國的豐隆物產，以及作為投資目標的多元性，並且讓我更想要向世界介紹奈及利亞豐富的投資前景。

3. 奈及利亞投資促進委員會期望本手冊能夠展現奈及利亞各州的競爭優勢，並推廣各州的投資機會，幫助投資人各了解奈及利亞全國的投資潛力。

4. 如果沒有各州州長以及聯邦首都特區各部長的支持，批准了關於自己州的簡介內容，就不會有這本手冊接下來的內容。我們也很感激我們負責各州推廣機會的同仁，手冊內的簡介旨在推廣各州的投資機會，以及讓各州投資推廣處更深入參與。

5. 我必須特別點出我們很榮幸能夠與奈及利亞州長論壇合作，特別是論壇主席亞希哈納·歐卡魯 (Asishana Okauru) 大力相助，讓這個計畫得以完成，少了他的協助，這本手冊不可能及時完成。

6. 我們欠奈及利亞投資促進委員會管委會非常多，在董事長巴班吉達·努格耶閣下 (Rt. Hon. (Dr) Babangida S. M. Nguroje, OFR)、尊敬的產業、貿易及投資部部長歐圖巴·阿德貝尤 (Otunba Niyi Adebayo, CON)、尊敬的產業貿易及投資國務大臣瑪莉安·凱塔根 (Maryam Katagum) 大使，以及我們的常任秘書長納西爾·薩尼-格瓦柔 (Dr. Nasir Sani-Gwarzo) 的領導之下，他們持續支持我們完成奈及利亞投資促進委員會的使命。

7. 本手冊對於奈及利亞投資促進委員會促進各州投資機會的努力來說，是非常重要的一環。完成本手冊的初版後，我們會持續投入本手冊之相關計畫，確保我們能夠提升各州投資前景的能見度，吸引更多投資人前來，增加其對於國內特定部門和投資機會的興趣。

奈及利亞投資促進委員會執行秘書兼執行長

伊萬蒂·薩迪庫

Ms Yewande Sadiku





# 奈及利亞州長論壇主席的話



2020 年 8 月 31 日

奈及利亞州長論壇為不具政黨色彩的組織，致力於推動族群包容、民主價值、同儕學習、良善治理以及永續發展，我們很高興能與奈及利亞投資促進委員會合作，共同透過這本簡介讓更多人看見奈及利亞各州的投資機會。

2. 在秘書處，我們發現國內外的投資最終都會進入到各州，因此各州必須隨時準備好吸引或留住投資人。我們很高興能夠提供奈及利亞投資促進委員會一個方便的平台，讓他們能夠和各州州長交流，並確保本簡介的完成。我們期望這本簡介能夠成為各州最有力的行銷工具，為各州帶來更多的投資人。

3. 在進行與秘書處合作的計畫同時，我們期待透過本簡介以及我們和奈及利亞投資促進委員會良好的合作關係，幫助各州創造更多工作機會，提升經濟發展。

4. 我很開心能成為這個示範計畫的一份子，並感謝奈及利亞投資促進委員會為這一切所做的努力，我們期待能夠與奈及利亞投資促進委員會為了共同目標再次合作，以提升國內 36 州的投資機會，並大力支持國家願景、永續成長以及經濟發展。

亞希哈納·歐卡魯

Asishana Okauru, Esq.

主席

奈及利亞州長論壇





# 目錄



## Book of States

### 序

奈及利亞投資促進委員會  
執行秘書 / 執行長 1

### 主席的話

奈及利亞州長論壇主席 3

### 致謝

43

### 聯絡我們

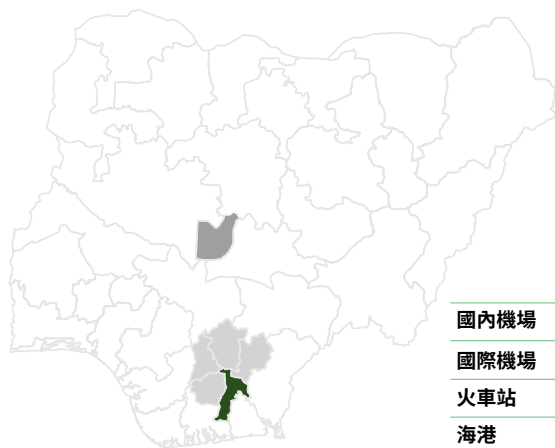
45

<b>A</b>	阿比亞州 Abia	6	<b>K</b>	卡諾州 Kano	25
	阿達馬瓦州 Adamawa	7		卡齊納州 Katsina	26
	阿夸伊博姆州 Akwa Ibom	8		凱比州 Kebbi	27
	阿南布拉州 Anambra	9		科吉州 Kogi	28
<b>B</b>	包齊州 Bauchi	10		夸拉州 Kwara	29
	巴耶爾薩州 Bayelsa	11	<b>L</b>	拉哥斯州 Lagos	30
	貝努埃州 Benue	12	<b>N</b>	納薩拉瓦州 Nasarawa	31
	波諾州 Borno	13		尼日州 Niger	32
<b>C</b>	跨河州 Cross River	14	<b>O</b>	奧貢州 Ogun	33
<b>D</b>	三角洲州 Delta	15		翁多州 Ondo	34
<b>E</b>	埃邦伊州 Ebonyi	16		奧孫州 Osun	35
	埃多州 Edo	17		奧約州 Oyo	36
	艾基提州 Ekiti State	18	<b>P</b>	高原州 Plateau	37
	埃奴古州 Enugu State	19	<b>R</b>	河流州 Rivers	38
<b>F</b>	聯邦首都特區 Federal Capital Territory	20	<b>S</b>	索科托州 Sokoto	39
<b>G</b>	岡貝州 Gombe	21	<b>T</b>	塔拉巴州 Taraba	40
<b>I</b>	伊莫州 Imo	22	<b>Y</b>	尤比州 Yobe	41
<b>J</b>	吉加瓦州 Jigawa	23	<b>Z</b>	贊法拉州 Zamfara	42
<b>K</b>	卡杜納州 Kaduna	24			





# 阿比亞州



國內機場	有
國際機場	無
火車站	有
海港	無

首府	烏穆阿希亞	
土地面積	4,900 km <sup>2</sup>	[35 of 37]
人口總數 (2017E)	3,714,024 人	[28 of 37]
年齡分布結構	0 -14 歲 :	1,299,908 人 [35%]
	15-64 歲 :	2,228,414 人 [60%]
	65+ 歲 :	185,701 人 [ 5%]
勞動力 (Q3 2018)	2,023,768 人	[21 of 37]
氣候	熱帶草原與季風氣候	
地形	石質土、腐植質、壤土	

奈及利亞投資促進委員會  
[statesco@nipc.gov.ng](mailto:statesco@nipc.gov.ng)

貿易投資部 / 阿比亞州分處  
[tradeandinvestment@gmail.com](mailto:tradeandinvestment@gmail.com)

資料來源：國家統計局、2018 世界銀行奈及利亞經商環境報告、  
 climate-data.org、各州政府  
 匯率 = 1 美元 / 380 奈拉 (奈及利亞中央銀行資料)

縮寫  
 NICPS: 奈及利亞國內各州投資認證計畫  
 IGR: 州內總收入

州內總收入	2019
148 億奈拉 / 3900 萬美元	24 of 37
預算	2020
1370 億奈拉 / 3 億 6100 萬美元	30 of 37
家戶消費支出	2019
8140 億奈拉 / 21 億美元	19 of 36



商港阿巴 (Aba) 曾為英國殖民政府  
 於該地區的前哨站。

## 競爭優勢

- 重要戰略位置 (鄰近國內七州)
- 與喀麥隆之間的狹長國界
- 具有大型牛隻與小型反芻獸市場，成為主要的家畜產業中心
- 高日照時數以及高品質煤礦
- 肥沃沖積土壤覆蓋超過 70 萬公頃
- 富含高品質礦物資源 (包含石灰岩、石膏、重晶石、煤等)
- 觀光景點：蘇庫爾 (聯合國教科文組織認定文化景觀)、科馬山丘、溫泉

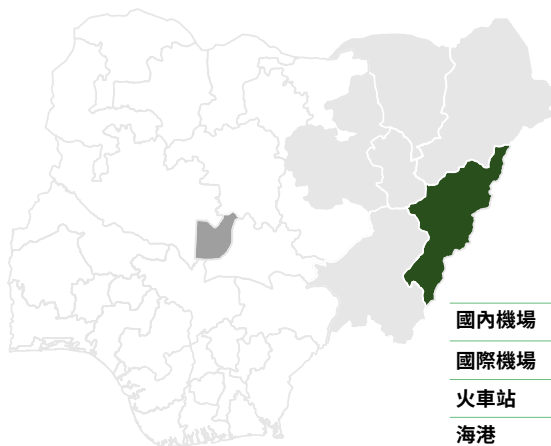


## 商業活動排名 (2018)

16 of 37	34 of 37	13 of 37	32 of 37
開辦企業	財產登記	申請建築許可	執行契約



# 阿達馬瓦州



國內機場	有
國際機場	無
火車站	無
海港	無

首府	約拉
土地面積	38,700 km <sup>2</sup> [ 7 of 37]
人口總數 (2017E)	4,230,946 [24 of 37]
年齡分布結構	0-14 歲: 1,888,382 人 [45%] 15-64 歲: 2,195,423 人 [52%] 65+ 歲: 147,140 人 [ 3%]
勞動力 (Q3 2018)	1,588,278 人 [29 of 37]
氣候	熱帶草原
地形	多山河谷

## 更多資訊

奈及利亞投資促進委員會  
[statesco@nipc.gov.ng](mailto:statesco@nipc.gov.ng)

阿達馬瓦州投資物業發展公司  
[adamawainvestment@gmail.com](mailto:adamawainvestment@gmail.com)

資料來源：國家統計局、2018 世界銀行奈及利亞經商環境報告、  
climate-data.org、各州政府  
匯率 = 1 美元 / 380 奈拉 (奈及利亞中央銀行資料)

縮寫  
NICPS: 奈及利亞國內各州投資認證計畫  
IGR: 州內總收入

## 州內總收入

92 億奈拉 / 2400 萬美元

29 of 37

## 預算

2020

1830 億奈拉 / 4 億 8120 萬美元

18 of 37

## 家戶 消費支出

2019

5230 億奈拉 / 13 億 8000 萬美元

30 of 36



NICPS  
Nigerian Investment Certification  
Programme for States



## 你知道嗎？

阿達馬瓦是奈及利亞境內種族最多  
元的州，共涵蓋超過65個不同的部  
落。

## 競爭優勢

- 與喀麥隆之間的狹長國界
- 因具有大型牛隻與小型反芻獸市場，為主要的家畜產業中心
- 高日照時數以及高品質煤礦
- 肥沃沖積土壤覆蓋超過 70 萬公頃
- 富含高品質礦物資源 (包含石灰岩、石膏、重晶石、煤等)
- 觀光景點：蘇庫爾 (聯合國教科文組織認定文化景觀)、  
科馬山丘、溫泉

## 投資機會



家畜



玉米



木薯



水產養殖



大豆



水力資源



稻米



落花生



生質能



家禽

## 商業活動排名 (2018)

36 of 37



開辦  
企業

23 of 37



財產  
登記

9 of 37



申請  
建築許可

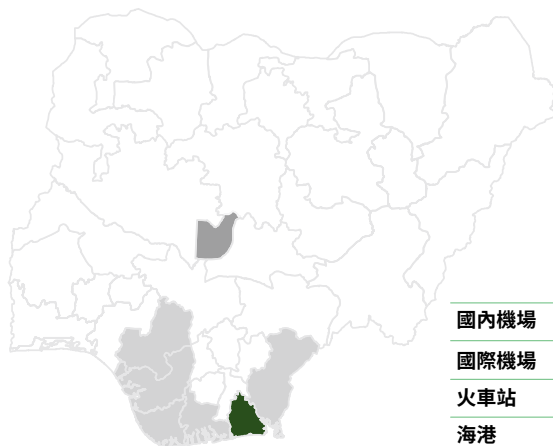
33 of 37



執行  
契約



# 阿夸伊博姆州



國內機場	有
國際機場	有
火車站	無
海港	有

首府	烏約
土地面積	6,900 km <sup>2</sup> [31 of 37]
人口總數 (2017E)	5,451,278 [14 of 37]
年齡分布結構	0 -14 歲: 2,035,359 人 [37%]
	15-64 歲: 3,238,530 人 [59%]
	65+ 歲: 177,389 人 [ 4%]
勞動力 (Q3 2018)	3,599,981 人 [ 5 of 37]
氣候	熱帶季風
地形	鹹水沼澤森林、雨林

## 更多資訊

奈及利亞投資促進委員會  
[statesco@nipc.gov.ng](mailto:statesco@nipc.gov.ng)

貿易投資部與阿夸伊博姆州投資公司 (AKICORP)  
[minofinvestment@akwaibomstate.gov.ng](mailto:minofinvestment@akwaibomstate.gov.ng); [info@akicorp.ng](mailto:info@akicorp.ng)

資料來源：國家統計局、2018 世界銀行奈及利亞經商環境報告、  
climate-data.org、各州政府  
匯率 = 1 美元 / 380 奈拉 (奈及利亞中央銀行資料)

縮寫  
NICPS: 奈及利亞國內各州投資認證計畫  
IGR: 州內總收入

## 州內總收入

₦323 億奈拉 / 8500 萬美元

8 of 37

## 預算

₦5973 億奈拉 / 16 億美元

3 of 37

## 家戶 消費支出

₦1 兆 4000 億奈拉 / 37 億美元

9 of 36



## 你知道嗎？

1914年，南北奈及利亞合併當日簽署文件所使用的桌子就在阿夸伊博姆州，現存於奧波博地方政府地區 (Ikot Abasi LGA of the State) 的盧吉勳爵 (Lord Lugard) 辦公室。

## 競爭優勢

- 州立航空公司和國際機場
- 129 公里長的海岸線待開發，適合發展水產養殖
- 供電 191 兆瓦的州立發電廠
- 國內最大的產油州 (超過 56.6 萬桶)
- 投資友善且安全的環境
- 充滿活力的農業經濟

## 投資機會

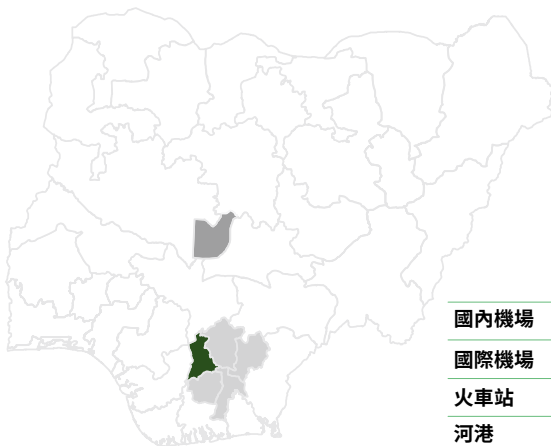


## 商業活動排名 (2018)

21 of 37 	26 of 37 	18 of 37 	24 of 37 
開辦 企業	財產 登記	申請 建築許可	執行 契約



# 阿南布拉州



國內機場	有
國際機場	有
火車站	無
河港	有

首府	奧卡	
土地面積	4,865 km <sup>2</sup>	[36 of 37]
人口總數 (2017E)	5,506,577	[13 of 37]
年齡分布結構	0 -14 歲 :	1,958,048 人 [36%]
	15-64 歲 :	3,329,740 人 [61%]
	65+ 歲 :	219,058 人 [ 3%]
勞動力 (Q3 2018)	3,251,915 人	[ 7 of 37]
氣候	熱帶季風	
地形	鹹水沼澤森林、雨林	

## 更多資訊

奈及利亞投資促進委員會  
[statesco@nipc.gov.ng](mailto:statesco@nipc.gov.ng)

阿南布拉州投資促進處  
[jide.ikeako@anambrastate.gov.ng](mailto:jide.ikeako@anambrastate.gov.ng)

資料來源：國家統計局、2018 世界銀行奈及利亞經商環境報告、  
climate-data.org、各州政府  
匯率 = 1 美元 / 380 奈拉 (奈及利亞中央銀行資料)

縮寫  
NICPS: 奈及利亞國內各州投資認證計畫  
IGR: 州內總收入

## 州內總收入

264 億奈拉 / 6950 萬美元

2019

14 of 37

## 預算

1370 億奈拉 / 3 億 6100 萬美元

2020

31 of 37

## 家戶 消費支出

1 兆 5000 億奈拉 / 39 億美元

2019

7 of 36



**NICPS**  
Nigerian Investment Certification  
Programme for States



## 你知道嗎？

奧卡 (Awka) 是伊博地區 (Igboland) 最早開發的地區之一，位於恩里 (Nri) 文明的中心，文獻記載恩里 (Nri) 文明於西元800年便能夠製作青銅器，為撒哈拉以南非洲最早製作青銅器的族群，這裡也孕育出了伊博文明。

## 競爭優勢

- 非洲最大的市場 (奧尼查)，奧尼查河港的所在地
- 富含天然氣和原油，近 10 兆立方英尺油田尚未開發
- 擁有國際機場，做為其他各州貨運的重要樞紐
- 內維 (Nnewi) 汽車產業聚群所在地
- 國內人口密度第二高，平均每人國內生產毛額名列前茅，低犯罪率
- 觀光 — 阿古魯 (Agulu) 湖中鱷魚、奧博尼肯石窟 (Ogbunike Caves)

## 投資機會



陶藝



河港



木薯



稻米



健康照護



畜牧業



觀光



汽車工業



石油產業



家禽

## 商業活動排名 (2018)

19 of 37



開辦  
企業

32 of 37



財產  
登記

21 of 37



申請  
建築許可

34 of 37

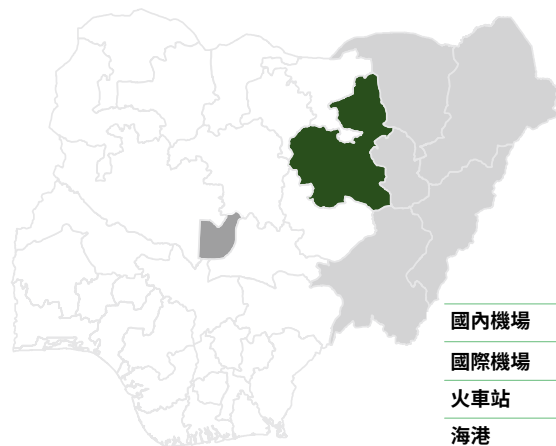


執行  
契約





# 包齊州



國內機場	有
國際機場	無
火車站	無
海港	無

首府	包齊
土地面積	49,119 km <sup>2</sup> [ 4 of 37]
人口總數 (2017E)	6,500,468 [ 7 of 37]
年齡分布結構	0 -14 歲： 3,115,703 人 [48%] 15-64 歲： 3,203,723 人 [49%] 65+ 歲： 181,042 人 [ 3%]
勞動力 (Q3 2018)	2,122,724 人 [18 of 37]
氣候	熱帶草原、熱帶半乾旱氣候
地形	多山、砂質土

## 更多資訊

奈及利亞投資促進委員會  
[statesco@nipc.gov.ng](mailto:statesco@nipc.gov.ng)

包齊州投資促進處  
[aminu.musa@investinbauchi.bu.gov.ng](mailto:aminu.musa@investinbauchi.bu.gov.ng)

資料來源：國家統計局、2018 世界銀行奈及利亞經商環境報告、  
climate-data.org、各州政府  
匯率 = 1 美元 / 380 奈拉 (奈及利亞中央銀行資料)

縮寫  
NICPS: 奈及利亞國內各州投資認證計畫  
IGR: 州內總收入

## 州內總收入

117 億奈拉 / 3100 萬美元

27 of 37

## 預算

1670 億奈拉 / 4 億 3900 萬美元

24 of 37

## 家戶 消費支出

7790 億奈拉 / 20 億美元

21 of 36



## 你知道嗎？

包齊州被譽為「觀光之珠」以及  
「和平與好客之家」。

## 競爭優勢

- 超過 420 萬公頃可耕地，近 240 萬公頃尚未開發
- 橫跨兩個生態區 (蘇丹和薩赫勒草原)
- 年雨量 1300 毫升
- 富含固態礦產，如：黃金、鈦、石灰岩、高嶺土、鋅
- 觀光潛力股 (揚卡里國家公園、蘇木野生動物園以及其他地點、紀念碑和文化節慶)
- 鄰近國內七個州，為重要戰略位置以及門戶

## 投資機會

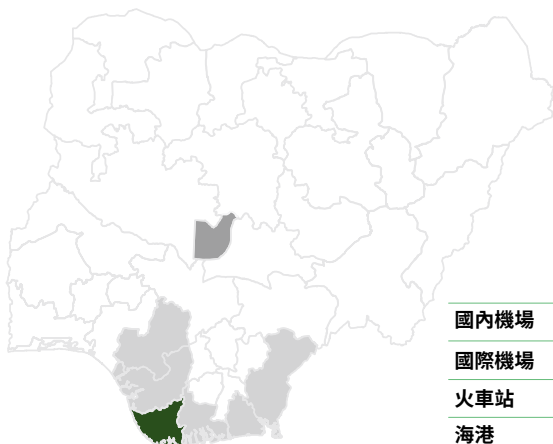


## 商業活動排名 (2018)

22 of 37 開辦企業	15 of 37 財產登記	5 of 37 申請建築許可	2 of 37 執行契約
------------------	------------------	-------------------	-----------------



# 巴耶爾薩州



國內機場	有
國際機場	規劃中
火車站	有
海港	規劃中

首府	耶諾亞	
土地面積	9,059 km <sup>2</sup>	[27 of 37]
人口總數 (2017E)	2,268,582	[37 of 37]
年齡分布結構	0 -14 歲 :	860,664 人 [38%]
	15-64 歲 :	1,332,344 人 [59%]
	65+ 歲 :	75,574 人 [ 3%]
勞動力 (Q3 2018)	1,362,014 人	[35 of 37]
氣候	熱帶雨林和季風氣候	
地形	河岸、河口	

## 更多資訊

奈及利亞投資促進委員會  
[statesco@nipc.gov.ng](mailto:statesco@nipc.gov.ng)

巴耶爾薩州投資促進處  
[patience.abah@investbayelsa.by.gov.ng](mailto:patience.abah@investbayelsa.by.gov.ng)

資料來源：國家統計局、2018 世界銀行奈及利亞經商環境報告、  
climate-data.org、各州政府  
匯率 = 1 美元 / 380 奈拉 (奈及利亞中央銀行資料)

縮寫  
NICPS: 奈及利亞國內各州投資認證計畫  
IGR: 州內總收入

## 州內總收入

163 億奈拉 / 4290 萬美元

2019

21 of 37

## 預算

2420 億奈拉 / 6 億 3700 萬美元

2020

10 of 37

## 家戶 消費支出

6590 億奈拉 / 17 億美元

2019

27 of 36



## 你知道嗎？

奧洛伊比里 (Oloibiri) 油井為奈及利亞最早的商業油井，位於巴耶爾薩州奧格比亞 (Ogbia) 地方政府區域，於1956年竣工。

## 競爭優勢

- 奈及利亞境內最大液化天然氣田
- 奈及利亞境內最廣儲氣層 (18 兆立方呎)
- 佔國內陸上原油生產量 40%
- 國內前九大棕櫚油生產州
- 國內前九大漁貨生產州
- 奈及利亞境內最長海岸線 (203 公里)

## 投資機會

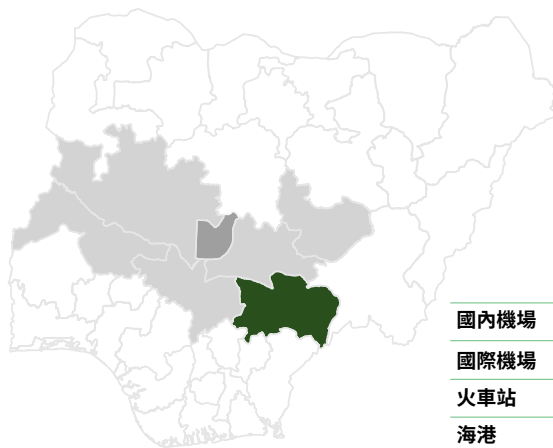


## 商業活動排名 (2018)

27 of 37 	21 of 37 	12 of 37 	12 of 37 
開辦 企業	財產 登記	申請 建築許可	執行 契約



# 貝努埃州



國內機場	有
國際機場	無
火車站	有
海港	無

首府	馬庫迪	
土地面積	30,800 km <sup>2</sup>	[11 of 37]
人口總數 (2017E)	5,716,538	[10 of 37]
年齡分布結構	0 -14 歲 :	2,632,623 [46%]
	15-64 歲 :	2,900,564 [51%]
	65+ 歲 :	183,351 [ 3%]
勞動力 (Q3 2018)	2,777,485 人	[11 of 37]
氣候	熱帶草原	
地形	海洋沉積	

## 更多資訊

奈及利亞投資促進委員會  
[statesco@nipc.gov.ng](mailto:statesco@nipc.gov.ng)

貝努埃州投資物業股份有限公司  
[info@bipc.com.ng](mailto:info@bipc.com.ng)

資料來源：國家統計局、2018 世界銀行奈及利亞經商環境報告、  
 climate-data.org、各州政府  
 匯率 = 1 美元 / 380 奈拉 (奈及利亞中央銀行資料)

縮寫  
 NICPS: 奈及利亞國內各州投資認證計畫  
 IGR: 州內總收入

## 州內總收入

2019

179 億奈拉 / 4710 萬美元

18 of 37

## 預算

2020

1145 億奈拉 / 3 億 100 萬美元

35 of 37

## 家戶 消費支出

2019

1 兆 2000 億奈拉 / 32 億美元

15 of 36



**NICPS**  
 Nigerian Investment Certification  
 Programme for States



## 你知道嗎？

貝努埃州和喀麥隆國內六州接壤。

## 競爭優勢

- 山藥生產
- 富含高嶺土和石灰岩
- 奈及利亞境內最長的河川系統
- 奈及利亞境內最大的水果、水稻、芝麻、木薯、大豆生產州
- 全年可見綠色植被
- 畜牧業

## 投資機會



山藥出口



水果生產



漁業



牧場



碾米工業



礦物探勘和加工



灌溉



水泥



河港



農工相關產業

## 商業活動排名 (2018)

23 of 37

開辦  
企業

12 of 37

財產  
登記

19 of 37

申請  
建築許可

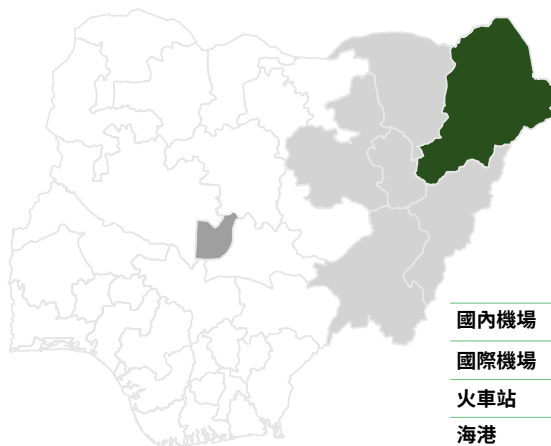
21 of 37

執行  
契約





# 波諾州



國內機場	有
國際機場	有
火車站	有
海港	有

首府	邁杜古利
土地面積	68,925 km <sup>2</sup> [ 2 of 37]
人口總數 (2017E)	5,827,153 [ 8 of 37]
年齡分布結構	0-14 歲: 2,698,166 人 [46%] 15-64 歲: 2,980,093 人 [51%] 65+ 歲: 168,894 人 [ 3%]
勞動力 (Q3 2018)	2,468,890 人 [13 of 37]
氣候	熱帶草原、乾熱荒漠
地形	莽原旱地

## 更多資訊

奈及利亞投資促進委員會  
[statesco@nipc.gov.ng](mailto:statesco@nipc.gov.ng)

波諾州長辦公室  
[bashirmaidugu@gmail.com](mailto:bashirmaidugu@gmail.com)

資料來源：國家統計局、2018 世界銀行奈及利亞經商環境報告、  
climate-data.org、各州政府  
匯率 = 1 美元 / 380 奈拉 (奈及利亞中央銀行資料)

縮寫  
NICPS: 奈及利亞國內各州投資認證計畫  
IGR: 州內總收入

## 州內總收入

82 億奈拉 / 2160 萬美元

2019

33 of 37

## 預算

1468 億奈拉 / 3 億 8600 萬美元

2020

28 of 37

## 家戶 消費支出

2017

1 兆 1400 億奈拉 / 30 萬美元



NICPS  
Nigerian Investment Certification  
Programme for States



## 你知道嗎？

加奈姆-博爾努帝國 (Kanem Borno Empire) 延續了將近400年，為當時非洲中西部伊斯蘭教的學習和商業中心

## 競爭優勢

- 奈及利亞境內土地面積第二大州，佔了全國土地面積 10%
- 重要戰略位置：與喀麥隆、查德、尼日及國內其他四州接壤
- 生產落花生、牛隻、芝麻、稻米、玉米、小麥、豇豆
- 州內有專職生產阿拉伯膠的「阿拉伯膠帶」(gum arabic belt)
- 富含矽藻土、膨土、石膏
- 100 萬公頃畜牧生產保留地

## 投資機會

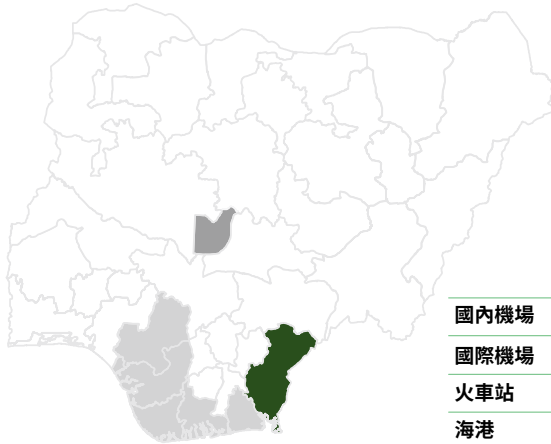


## 商業活動排名 (2018)

13 of 37 開辦企業	13 of 37 財產登記	16 of 37 申請建築許可	4 of 37 執行契約
------------------	------------------	--------------------	-----------------



# 跨河州



國內機場	有
國際機場	無
火車站	有
海港	有

首府	卡拉巴爾	
土地面積	21,787 km <sup>2</sup>	[19 of 37]
人口總數 (2017E)	3,850,352	[27 of 37]
年齡分布結構	0 -14 歲 :	1,463,134 人 [38%]
	15-64 歲 :	2,271,708 人 [59%]
	65+ 歲 :	115,511 人 [ 3%]
勞動力 (Q3 2018)	1,936,998 人	[22 of 37]
氣候	熱帶草原與季風氣候	
地形	低地丘陵	

## 更多資訊

奈及利亞投資促進委員會  
[statesco@nipc.gov.ng](mailto:statesco@nipc.gov.ng)

跨河州投資促進局  
[tutuekeng@yahoo.com](mailto:tutuekeng@yahoo.com)

資料來源：國家統計局、2018 世界銀行奈及利亞經商環境報告、  
climate-data.org、各州政府  
匯率 = 1 美元 / 380 奈拉 (奈及利亞中央銀行資料)

縮寫  
NICPS: 奈及利亞國內各州投資認證計畫  
IGR: 州內總收入

## 州內總收入

2019

226 億奈拉 / 5950 萬美元

15 of 37

## 預算

2020

1 兆 1000 億奈拉 / 29 億美元

2 of 37

## 家戶 消費支出

2019

8490 億奈拉 / 22 億美元

18 of 36



## 你知道嗎？

現為卡拉巴爾博物館的「舊宅」為  
奈及利亞殖民時期的首府。

## 競爭優勢

- 奈及利亞境內 58% 的森林
- 可可加工廠
- 水稻育苗設備
- 觀光景點 (卡拉巴爾嘉年華——非洲最大的街頭派對)
- 奈及利亞最大的木材供應商
- 跨河成衣工廠為奈及利亞境內最大的成衣工廠 (2000 立方公尺)

## 投資機會



水稻育苗



河港



可可



木材



健康照護



公路 / 深海港



成衣工業



觀光



石灰岩



教育

## 商業活動排名 (2018)

31 of 37



開辦  
企業

37 of 37



財產  
登記

6 of 37



申請  
建築許可

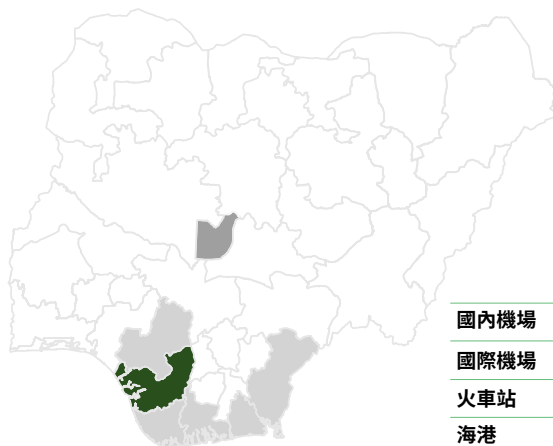
35 of 37



執行  
契約



# 三角洲州



國內機場	有
國際機場	有
火車站	有
海港	有

首府	阿薩巴		
土地面積	17,108 km <sup>2</sup>		[22 of 37]
人口總數 (2017E)	5,635,041		[11 of 37]
年齡分布結構	0 -14 歲：	2,108,271	[37%]
	15-64 歲：	3,296,516	[59%]
	65+ 歲：	230,254	[ 4%]
勞動力 (Q3 2018)	3,120,370 人		[ 9 of 37]
氣候	熱帶草原與季風氣候		
地形	低地丘陵		

## 更多資訊

奈及利亞投資促進委員會  
[statesco@nipc.gov.ng](mailto:statesco@nipc.gov.ng)

三角洲州投資發展處  
[Info@dida.deltastate.gov.ng](mailto:Info@dida.deltastate.gov.ng)

資料來源：國家統計局、2018 世界銀行奈及利亞經商環境報告、  
climate-data.org、各州政府  
匯率 = 1 美元 / 380 奈拉 (奈及利亞中央銀行資料)

縮寫  
NICPS: 奈及利亞國內各州投資認證計畫  
IGR: 州內總收入

## 州內總收入

2019

647 億奈拉 / 1 億 1700 萬美元

5 of 37

## 預算

2020

3950 億奈拉 / 11 億美元

6 of 37

## 家戶 消費支出

2019

2 兆 2000 億奈拉 / 58 億美元

3 of 36



**NICPS**  
Nigerian Investment Certification  
Programme for States



## 你知道嗎？

現今三角洲州的首府阿薩巴，過去是殖民時期南奈及利亞的第一個行政中心。

## 競爭優勢

- 擁有奈及利亞 40% 的天然氣儲量，位居國內原油生產量之首
- 海岸線長達 163 公里，擁有許多港口、碼頭以及航運公司
- 適合發展農業的地理條件
- 觀光 (阿布拉卡休閒度假中心)
- 富含褐煤



木薯



河港



油棕



陶藝



石灰岩



健康照護



高嶺土



鐵路



膠合板



橡膠

## 商業活動排名 (2018)

14 of 37



開辦  
企業

20 of 37



財產  
登記

32 of 37



申請  
建築許可

23 of 37

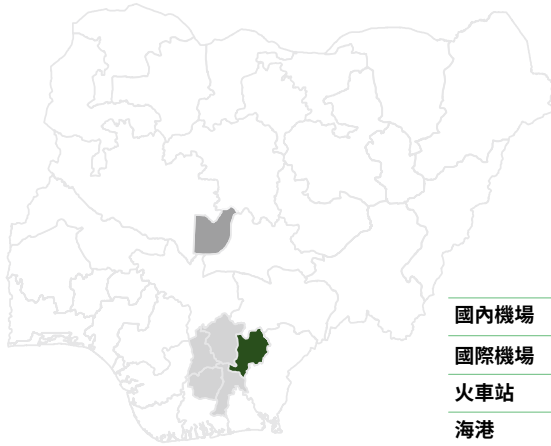


執行  
契約





# 埃邦伊州



國內機場	有
國際機場	無
火車站	無
海港	無

首府	阿巴卡利基	
土地面積	6,400 km <sup>2</sup>	[32 of 37]
人口總數 (2017E)	2,869,320	[35 of 37]
年齡分布結構	0 -14 歲 :	1,188,659 [41%]
	15-64 歲 :	1,578,373 [55%]
	65+ 歲 :	102,288 [ 4%]
勞動力 (Q3 2018)	3,520,980 人	[32 of 37]
氣候	熱帶草原	
地形	草原	

## 更多資訊

奈及利亞投資促進委員會  
[statesco@nipc.gov.ng](mailto:statesco@nipc.gov.ng)

埃邦伊州投資物業股份有限公司  
[ebinpro14@gmail.com](mailto:ebinpro14@gmail.com)

資料來源：國家統計局、2018 世界銀行奈及利亞經商環境報告、  
climate-data.org、各州政府  
匯率 = 1 美元 / 380 奈拉 (奈及利亞中央銀行資料)

縮寫  
NICPS: 奈及利亞國內各州投資認證計畫  
IGR: 州內總收入

## 州內總收入

2019

75 億奈拉 / 1970 萬美元

34 of 37

## 預算

2020

1780 億奈拉 / 4 億 6800 萬美元

20 of 37

## 家戶 消費支出

2019

3100 億奈拉 / 8 億 1600 萬美元

35 of 36



**NICPS**  
Nigerian Investment Certification  
Programme for States



## 你知道嗎？

埃邦伊州為舊時的埃奴古州阿巴  
卡利基區以及阿比亞州阿非波區  
整併而成。

## 競爭優勢

- 大量鹽礦
- 奈及利亞最大稻米生產州
- 富含鉛礦和天然氣
- 東南部最完善的公路 (總長 600 公里)
- 觀光景點 (阿巴卡利基綠湖、阿曼酋爾石窟)

## 投資機會



水稻



山藥



油棕



鹽



健康照護



教育



木薯



觀光



豆類



工業

## 商業活動排名 (2018)

32 of 37



開辦  
企業

24 of 37



財產  
登記

31 of 37



申請  
建築許可

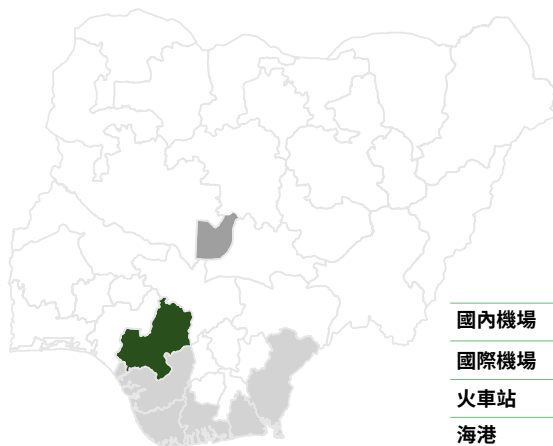
36 of 37



執行  
契約



# 埃多州



國內機場	有
國際機場	無
火車站	無
海港	有

首府	貝南		
土地面積	19,187 km <sup>2</sup>		[21 of 37]
人口總數 (2017E)	4,220,455		[25 of 37]
年齡分布結構	0 -14 歲：	1,541,162 人	[37%]
	15-64 歲：	2,504,162 人	[59%]
	65+ 歲：	175,217 人	[ 4%]
勞動力 (Q3 2018)	2,095,235 人		[19 of 37]
氣候	熱帶草原與季風氣候		
地形	沼澤地		

## 更多資訊

奈及利亞投資促進委員會

[statesco@nipc.gov.ng](mailto:statesco@nipc.gov.ng)

埃多州投資促進處 (ESIPO)

[ide.ikeako@anambrastate.gov.ng](mailto:ide.ikeako@anambrastate.gov.ng)

資料來源：國家統計局、2018 世界銀行奈及利亞經商環境報告、  
climate-data.org、各州政府  
匯率 = 1 美元 / 380 奈拉 (奈及利亞中央銀行資料)

縮寫

NICPS: 奈及利亞國內各州投資認證計畫  
IGR: 州內總收入

## 州內總收入

2019

295 億奈拉 / 7760 萬美元

12 of 37

## 預算

2020

1790 億奈拉 / 4 億 7100 萬美元

19 of 37

## 家戶 消費支出

2019

1 兆 4000 億奈拉 / 37 億美元

11 of 36



**NICPS**  
Nigerian Investment Certification  
Programme for States



## 你知道嗎？

古貝南城牆被譽為「機械時代前世上最大的建物」，甚至大過中國的萬里長城。

## 競爭優勢

- 奈及利亞最高油棕產量
- 盛產奇岩 (如：石灰岩、磷灰石、大理石、花崗岩、石膏)
- 木材產量於國內名列前茅
- 奈及利亞重要觀光景點 (國家博物館)
- 國內前五大商業橡膠生產州
- 超過 200 萬公頃可耕地保留給農業開發
- 生產近 900 兆瓦電力

## 投資機會

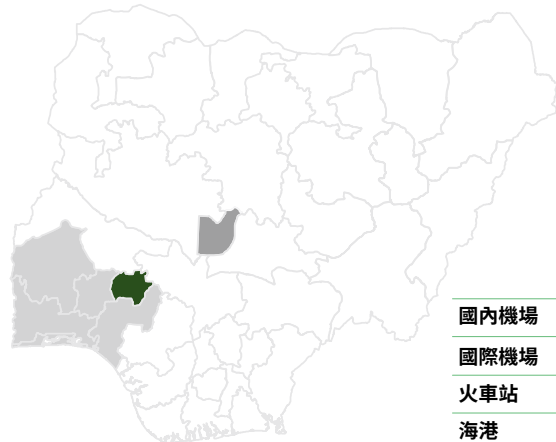


## 商業活動排名 (2018)

30 of 37	29 of 37	29 of 37	8 of 37
開辦 企業	財產 登記	申請 建築許可	執行 契約



# 艾基提州



國內機場	無
國際機場	無
火車站	無
海港	無

首府	阿多艾基提	
土地面積	5,435 km <sup>2</sup>	[33 of 37]
人口總數 (2017E)	3,255,436	[31 of 37]
年齡分布結構	0 -14 歲 :	1,204,132 人 [37%]
	15-64 歲 :	1,934,134 人 [59%]
	65+ 歲 :	117,169 人 [ 4%]
勞動力 (Q3 2018)	1,770,459 人	[25 of 37]
氣候	熱帶草原	
地形	石質土、多山	

## 更多資訊

奈及利亞投資促進委員會  
[statesco@nipc.gov.ng](mailto:statesco@nipc.gov.ng)

艾基提州投資促進處  
[aoyebode@ekitistate.gov.ng](mailto:aoyebode@ekitistate.gov.ng)

資料來源：國家統計局、2018 世界銀行奈及利亞經商環境報告、  
climate-data.org、各州政府  
匯率 = 1 美元 / 380 奈拉 (奈及利亞中央銀行資料)

縮寫  
NICPS: 奈及利亞國內各州投資認證計畫  
IGR: 州內總收入

## 州內總收入

2019

85 億奈拉 / 2200 萬美元

30 of 37

## 預算

2020

1247 億奈拉 / 3 億 2820 萬美元

33 of 37

## 家戶 消費支出

2019

7130 億奈拉 / 19 億美元

24 of 36



## 你知道嗎？

艾基提州被譽為奈及利亞的知識之都，孕育出超高比例的教授與學者。

## 競爭優勢

- 當地的投資促進處提供專門的行政支持
- 具可耕地和灌溉設施的農業加工特區
- 觀光資源：艾琳塔瀑布 (Arinta Waterfalls)、依科格斯溫泉渡假村 (Ikogosi Warm Spring Resort)、奧洛森塔丘陵 (Olosunta hills) 以及更多景點
- 知識導向的經濟特區

## 投資機會



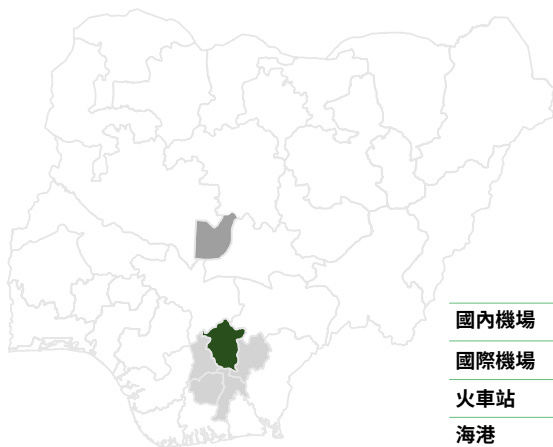
## 商業活動排名 (2018)

24 of 37	19 of 37	4 of 37	28 of 37
開辦企業	財產登記	申請建築許可	執行契約





# 埃奴古州



國內機場	有
國際機場	有
火車站	有
海港	無

首府	埃奴古	
土地面積	7,534 km <sup>2</sup>	[29 of 37]
人口總數 (2017E)	4,391,700	[23 of 37]
年齡分布結構	0 -14 歲 :	1,563,128 人 [37%]
	15-64 歲 :	2,631,457 人 [60%]
	65+ 歲 :	197,115 人 [ 3%]
勞動力 (Q3 2018)	2,467,332 人	[14 of 37]
氣候	熱帶草原	
地形	沼澤地、丘陵地	

## 更多資訊

奈及利亞投資促進委員會  
[statesco@nipc.gov.ng](mailto:statesco@nipc.gov.ng)

埃奴古州投資發展局  
[chibuzorokafor@enugustate.gov.ng](mailto:chibuzorokafor@enugustate.gov.ng)

資料來源：國家統計局、2018 世界銀行奈及利亞經商環境報告、  
climate-data.org、各州政府  
匯率 = 1 美元 / 380 奈拉 (奈及利亞中央銀行資料)

縮寫  
NICPS: 奈及利亞國內各州投資認證計畫  
IGR: 州內總收入

## 州內總收入

311 億奈拉 / 8 億 1800 萬美元

2019

9 of 37

## 預算

1696 億奈拉 / 4 億 4600 萬美元

2020

23 of 37

## 家戶 消費支出

7590 億奈拉 / 19 億美元

2019

22 of 36



**NICPS**  
Nigerian Investment Certification  
Programme for States



## 你知道嗎？

2018年2月26日，奈及利亞警方將埃奴古州評為奈及利亞最安全的州。

## 競爭優勢

- 奈及利亞東南部唯一的一座國際機場
- 州內擁有多處自由貿易港區
- 科技、創新以及新創公司的集散地
- 超過 16 間大學以及高等教育機構
- 富含煤、鐵礦、石灰岩
- 北方農業帶與南方製造業中心交會之處

## 投資機會



運輸物流



棕櫚油



釀酒廠



煤



稻米



腰果



ICT 產業



房地產



木薯



觀光

## 商業活動排名 (2018)

3 of 37



開辦  
企業

9 of 37



財產  
登記

28 of 37



申請  
建築許可

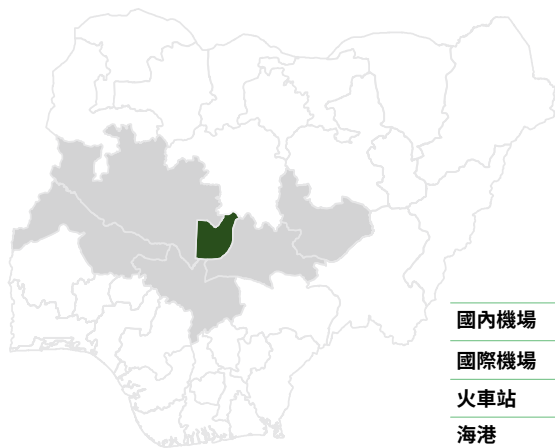
31 of 37



執行  
契約



# 聯邦首都特區



國內機場	有
國際機場	有
火車站	有
海港	無

首府	阿布札	
土地面積	7,607 km <sup>2</sup>	[28 of 37]
人口總數 (2017E)	3,421,848	[29 of 37]
年齡分布結構	0-14 歲 :	1,303,113 [38%]
	15-64 歲 :	2,065,309 [60%]
	65+ 歲 :	53,426 [ 2%]
勞動力 (Q3 2018)	1,736,235 人	[26 of 37]
氣候	熱帶草原	
地形	石質土、多山	

## 更多資訊

奈及利亞投資促進委員會  
[statesco@nipc.gov.ng](mailto:statesco@nipc.gov.ng)

阿布札基礎建設投資中心  
[m.kubau@aiic.fcta.gov.ng](mailto:m.kubau@aiic.fcta.gov.ng)

資料來源：國家統計局、2018 世界銀行奈及利亞經商環境報告、  
climate-data.org、各州政府  
匯率 = 1 美元 / 380 奈拉 (奈及利亞中央銀行資料)

縮寫  
NICPS: 奈及利亞國內各州投資認證計畫  
IGR: 州內總收入

## 州內總收入

2019

746 億奈拉 / 1 億 9630 萬美元

3 of 37

## 預算

2020

2780 億奈拉 / 7 億 3160 萬美元

7 of 37

## 家戶 消費支出

2019

9860 億奈拉 / 26 億美元

16 of 36



## 你知道嗎？

阿布札不屬於任何群體或種族

## 競爭優勢

- 位於中心的戰略位置
- 基礎建設完善 (公路和土地)
- 富含高品質大理石、花崗岩、鉬鐵礦
- 非洲大陸重要首都
- 奈及利亞最美麗的城市
- 擁有奈及利亞最大的體育館，能夠容納 60,491 人

## 投資機會



服務業



電信業



觀光



房地產



交通運輸



污水處理



藝術產業



教育



健康照護



發電廠

## 商業活動排名 (2018)

1 of 37

開辦  
企業

4 of 37

財產  
登記

27 of 37

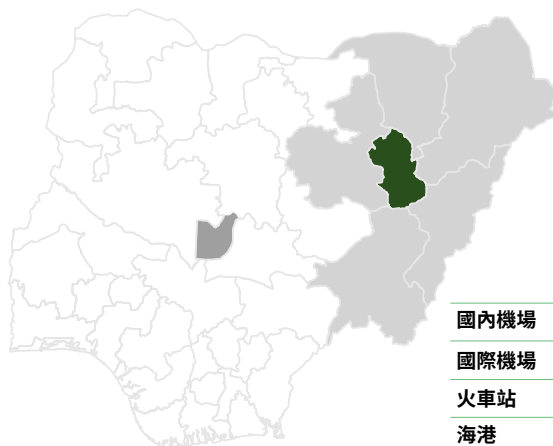
申請  
建築許可

27 of 37

執行  
契約



# 岡貝州



國內機場	有
國際機場	無
火車站	無
海港	無

首府	岡貝	
土地面積	17,100 km <sup>2</sup>	[23 of 37]
人口總數 (2017E)	3,240,675	[32 of 37]
年齡分布結構	0 -14 歲 :	1,540,008 [48%]
	15-64 歲 :	1,613,457 [50%]
	65+ 歲 :	87,209 [ 2%]
勞動力 (Q3 2018)	995,947 人	[37 of 37]
氣候	熱帶草原、熱帶半乾旱氣候	
地形	砂岩、黏土	

## 更多資訊

奈及利亞投資促進委員會  
[statesco@nipc.gov.ng](mailto:statesco@nipc.gov.ng)

阿布札基礎建設投資中心  
[m.kubau@aiic.fcta.gov.ng](mailto:m.kubau@aiic.fcta.gov.ng)

資料來源：國家統計局、2018 世界銀行奈及利亞經商環境報告、  
climate-data.org、各州政府  
匯率 = 1 美元 / 380 奈拉 (奈及利亞中央銀行資料)

縮寫  
NICPS: 奈及利亞國內各州投資認證計畫  
IGR: 州內總收入

## 州內總收入

2019

680 億奈拉 / 1790 萬美元

36 of 37

## 預算

2020

1308 億奈拉 / 3 億 4420 萬美元

32 of 37

## 家戶 消費支出

2019

4510 億奈拉 / 11 億美元

32 of 36



**NICPS**  
Nigerian Investment Certification  
Programme for States



## 你知道嗎？

岡貝大公國 (Gombe Emirate) 於  
1804年由富拉尼人所創立。

## 競爭優勢

- 礦產：富含黏土、石灰岩、石膏、鈾、矽藻土、碳氫化合物
- 農業：州內 85%人口從事農業，擁有奈及利亞東北部最大穀倉
- 擁有三座大水壩 (達丁科瓦、巴蘭加、查姆)，擁有大型灌溉系統以及豐富水力
- 擁有密集貿易與服務運送網路，受大企業青睞而設立倉庫 (企業如：Unilever, CFAO, NASCO, PZ, Dangote Group, BUA, etc)
- 奈及利亞東北部重要商業中心

## 投資機會



鈾



石膏



石灰岩




棉花



煤



玉米



阿拉伯膠



高粱



番茄



能源

## 商業活動排名 (2018)

26 of 37



開辦  
企業

6 of 37



財產  
登記

15 of 37



申請  
建築許可

17 of 37

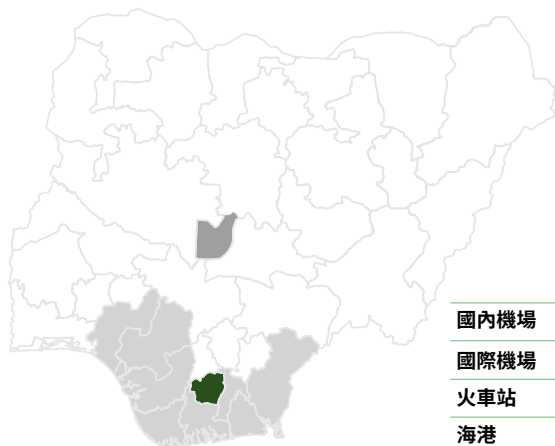


執行  
契約





# 伊莫州



國內機場	有
國際機場	有
火車站	無
海港	無

首府	奧韋
土地面積	5,288 km <sup>2</sup> [34 of 37]
人口總數 (2017E)	5,381,708 [15 of 37]
年齡分布結構	0 -14 歲： 1,940,164 人 [36%]
	15-64 歲： 3,208,508 人 [60%]
	65+ 歲： 233,036 人 [ 4%]
勞動力 (Q3 2018)	3,123,271 人 [ 8 of 37]
氣候	熱帶草原、熱帶半乾旱氣候
地形	砂岩、黏土

## 更多資訊

奈及利亞投資促進委員會  
[statesco@nipc.gov.ng](mailto:statesco@nipc.gov.ng)

伊莫州投資促進處  
[jude@nzeako.com](mailto:jude@nzeako.com)

資料來源：國家統計局、2018 世界銀行奈及利亞經商環境報告、  
climate-data.org、各州政府  
匯率 = 1 美元 / 380 奈拉 (奈及利亞中央銀行資料)

縮寫  
NICPS: 奈及利亞國內各州投資認證計畫  
IGR: 州內總收入

## 州內總收入

2019

161 億奈拉 / 4240 萬美元

22 of 37

## 預算

2020

1977 億奈拉 / 5 億 2020 萬美元

15 of 37

## 家戶 消費支出

2019

1 兆 4000 億奈拉 / 37 億美元

10 of 36



## 你知道嗎？

伊莫州擁有一個自然奇觀，褐色的奧拉西河流入藍色的歐古塔湖後，兩片水域仍維持本身的顏色，沒有混雜在一起。

## 競爭優勢

- 觀光：恩加巴河（長度 26 公里）、歐古塔湖（奈及利亞最大的自然湖泊）、阿巴達巴湖和奈科德動物園
- 節慶：姆巴依斯新山藥節、阿隆迪卓古山藥感恩節
- 西非最大的棕櫚油綜合產地
- 蘊藏大量自然資源（天然氣、石灰岩和石膏）
- 163 座油井，橫跨 12 個地點
- 東部地區的心臟地帶

## 投資機會



農產加工



飯店



能源



油棕



觀光



健康照護



石油和天然氣



石灰岩



教育



相關產品

## 商業活動排名 (2018)

34 of 37

開辦  
企業

33 of 37

財產  
登記

23 of 37

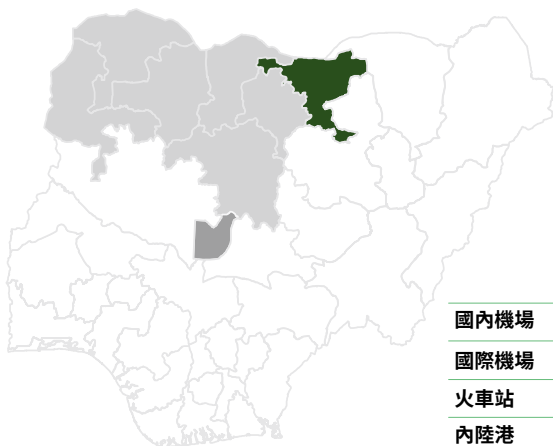
申請  
建築許可

37 of 37

執行  
契約



# 吉加瓦州



國內機場	有
國際機場	無
火車站	無
內陸港	有

首府	杜策
土地面積	23,287 km <sup>2</sup> [18 of 37]
人口總數 (2017E)	5,804,169 [16 of 37]
年齡分布結構	0-14 歲: 2,743,308 人 [38%] 15-64 歲: 2,875,604 人 [58%] 65+ 歲: 185,257 人 [4%]
勞動力 (Q3 2018)	1,553,870 人 [31 of 37]
氣候	熱帶草原氣候、乾熱荒漠和半乾燥氣候
地形	砂質土、地表水

## 更多資訊

奈及利亞投資促進委員會  
[statesco@nipc.gov.ng](mailto:statesco@nipc.gov.ng)

吉加瓦州投資促進處  
[jamilahfarouk@investjigawa.gov.ng](mailto:jamilahfarouk@investjigawa.gov.ng)

資料來源：國家統計局、2018 世界銀行奈及利亞經商環境報告、  
climate-data.org、各州政府  
匯率 = 1 美元 / 380 奈拉 (奈及利亞中央銀行資料)

縮寫  
NICPS: 奈及利亞國內各州投資認證計畫  
IGR: 州內總收入

## 州內總收入

130 億奈拉 / 3420 萬美元

25 of 37

## 預算

2020

1529 億奈拉 / 4 億 200 萬美元

27 of 37

## 家戶 消費支出

2019

5560 億奈拉 / 14 億美元

29 of 36



## 你知道嗎？

人口組成以豪沙富拉尼人為主，另外也有曼加人（語言為卡努里語）和巴達瓦人。

## 競爭優勢

- 奈及利亞全國經商環境改革 (EoDB) 排名第二
- 四季作物 (集群農場)
- 最大的芝麻產地
- 麥加塔利家畜批發市場 (非洲最大)
- 2019 年奈及利亞各州 SME 排名第三
- 政府強力支持投資
- 布圖利亞鳥類保護區占地 320 平方公里，棲息了 378 種生物

## 投資機會

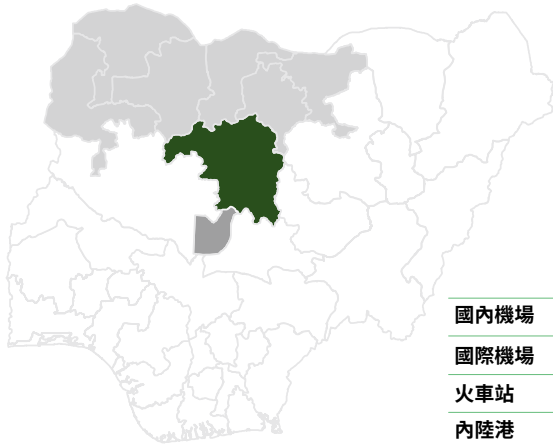


## 商業活動排名 (2018)

9 of 37 開辦企業	3 of 37 財產登記	3 of 37 申請建築許可	3 of 37 執行契約
-----------------	-----------------	-------------------	-----------------



# 卡杜納州



國內機場	有
國際機場	有
火車站	有
內陸港	有

首府	卡杜納	
土地面積	42,481 km <sup>2</sup>	[ 6 of 37]
人口總數 (2017E)	8,216,037	[ 3 of 37]
年齡分布結構	0 -14 歲 :	3,791,172 人 [41%]
	15-64 歲 :	4,191,018 人 [56%]
	65+ 歲 :	233,847 人 [ 3%]
勞動力 (Q3 2018)	3,504,777 人	[ 6 of 37]
氣候	熱帶草原氣候	
地形	灌木和草地、壤土、砂質土和黏土	

## 更多資訊

奈及利亞投資促進委員會  
[statesco@nipc.gov.ng](mailto:statesco@nipc.gov.ng)

卡杜納州投資促進處  
[contact.kadipa@kdsg.gov.ng](mailto:contact.kadipa@kdsg.gov.ng)

資料來源：國家統計局、2018 世界銀行奈及利亞經商環境報告、  
climate-data.org、各州政府  
匯率 = 1 美元 / 380 奈拉 (奈及利亞中央銀行資料)

縮寫  
NICPS: 奈及利亞國內各州投資認證計畫  
IGR: 州內總收入

## 州內總收入

2019

450 億奈拉 / 1 億 1840 萬美元

6 of 37

## 預算

2020

2590 億奈拉 / 6 億 8100 萬美元

8 of 37

## 家戶 消費支出

2019

1 兆 4000 億奈拉 / 37 億美元

8 of 36



## 你知道嗎？

曾出演007電影的英國女演員費歐娜·富勒頓就出生在卡杜納州的安古灣薩奇。

## 競爭優勢

- 主要的經濟和工業中心
- 奈及利亞最大的薑產地
- 便利的公共運輸建設 (道路、鐵路和機場)
- 有效率的土地管理系統 (處理時間 30 天)
- 石墨蘊藏量高
- 超過 19 座礦床 (金、鐵、石墨、花崗岩、寶石等等)

## 投資機會

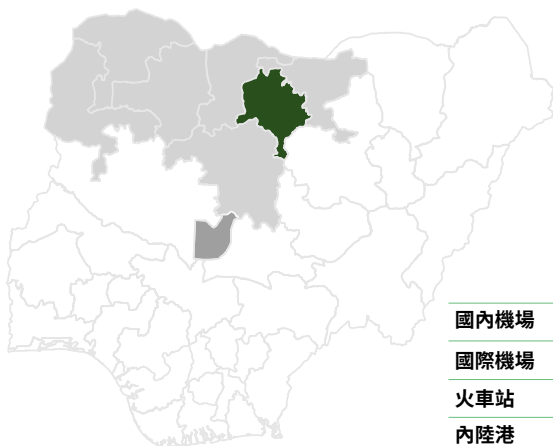


## 商業活動排名 (2018)

5 of 37	1 of 37	17 of 37	1 of 37
開辦 企業	財產 登記	申請 建築許可	執行 契約



# 卡諾州



國內機場	有
國際機場	有
火車站	有
內陸港	有

首府	卡諾	
土地面積	20,280 km <sup>2</sup>	[20 of 37]
人口總數 (2017E)	13,007,402	[ 1 of 37]
年齡分布結構	0 -14 歲 :	6,118,801 [46%]
	15-64 歲 :	6,501,601 [51%]
	65+ 歲 :	387,000 [ 3%]
勞動力 (Q3 2018)	4,022,761 人	[ 4 of 37]
氣候	熱帶草原氣候、熱帶半乾旱氣候	
地形	壤土、砂質土和黏土	

## 更多資訊

奈及利亞投資促進委員會  
[statesco@nipc.gov.ng](mailto:statesco@nipc.gov.ng)

卡諾州投資促進處  
[sulaimanyakasai@gmail.com](mailto:sulaimanyakasai@gmail.com)

資料來源：國家統計局、2018 世界銀行奈及利亞經商環境報告、  
climate-data.org、各州政府  
匯率 = 1 美元 / 380 奈拉 (奈及利亞中央銀行資料)

縮寫  
NICPS: 奈及利亞國內各州投資認證計畫  
IGR: 州內總收入

## 州內總收入

2019

406 億奈拉 / 1 億 680 萬美元

7 of 37

## 預算

2020

2060 億奈拉 / 5 億 4200 萬美元

13 of 37

## 家戶 消費支出

2019

1 兆 9000 億奈拉 / 50 億美元

5 of 36



**NICPS**  
Nigerian Investment Certification  
Programme for States



## 你知道嗎？

1925年11月1日，第一架降落在奈及利亞的飛機就降落在卡諾州。

## 競爭優勢

- 全國最龐大的勞動力來源，50% 的人口為年輕人
- 西非亞區主要的商業和製造中心
- 豐富文化和遺產價值
- 針對租稅假期和土地的投資獎勵措施
- 龐大、具有競爭力的勞動力
- 跨撒哈拉貿易路線的主要進口港和南方樞紐

## 投資機會



再生能源



皮革



紡織品



觀光



灌溉



教育 / ICT 產業



工業區



健康照護



飼料廠



作物生產

## 商業活動排名 (2018)

7 of 37



開辦  
企業

7 of 37



財產  
登記

2 of 37



申請  
建築許可

10 of 37

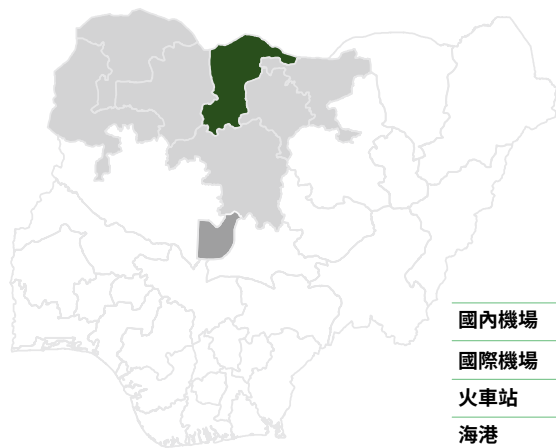


執行  
契約





# 卡齊納州



國內機場	有
國際機場	無
火車站	有
海港	無

首府	卡齊納
土地面積	23,561 km <sup>2</sup> [17 of 37]
人口總數 (2017E)	7,796,844 [ 4 of 37]
年齡分布結構	0 -14 歲 : 3,777,017 [48%]
	15-64 歲 : 3,805,518 [49%]
	65+ 歲 : 214,309 [ 3%]
勞動力 (Q3 2018)	1,799,855 人 [24 of 37]
氣候	熱帶草原氣候、熱半乾燥氣候
地形	平坦結晶岩

## 更多資訊

奈及利亞投資促進委員會  
[statesco@nipc.gov.ng](mailto:statesco@nipc.gov.ng)

卡齊納州投資促進處  
[itukur55@yahoo.co.uk](mailto:itukur55@yahoo.co.uk)

資料來源：國家統計局、2018 世界銀行奈及利亞經商環境報告、  
climate-data.org、各州政府  
匯率 = 1 美元 / 380 奈拉 (奈及利亞中央銀行資料)

縮寫  
NICPS: 奈及利亞國內各州投資認證計畫  
IGR: 州內總收入

## 州內總收入

85 億奈拉 / 2240 萬美元

31 of 37

## 預算

2020

2448 億奈拉 / 6 億 4420 萬美元

9 of 37

## 家戶 消費支出

2019

1 兆 2000 億奈拉 / 32 億美元

13 of 36



## 你知道嗎？

十世紀建立的「豪沙七國」之一。

## 競爭優勢

- 奈及利亞最大的棉花、大豆和芝麻產地
- 第二大的高粱產地
- 穀物和豆類的主要產地
- 第二大的番茄培養州
- 第二大的朱槿花產地
- 奈及利亞最大的高嶺土礦床

## 投資機會

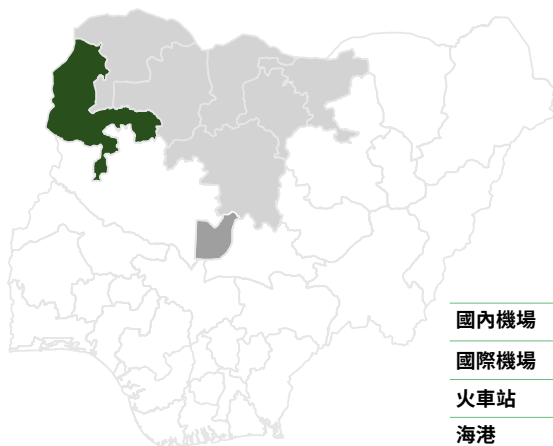


## 商業活動排名 (2018)

6 of 37 開辦企業	5 of 37 財產登記	10 of 37 申請建築許可	5 of 37 執行契約
-----------------	-----------------	--------------------	-----------------



# 凱比州



國內機場	有
國際機場	有
火車站	無
海港	無

首府	柏寧凱比
土地面積	36,985 km <sup>2</sup> [ 9 of 37]
人口總數 (2017E)	4,419,195 [22 of 37]
年齡分布結構	0-14 歲: 2,140,787 人 [48%] 15-64 歲: 2,156,941 人 [49%] 65+ 歲: 121,468 人 [ 3%]
勞動力 (Q3 2018)	1,556,976 人 [30 of 37]
氣候	熱帶草原氣候、熱半乾燥氣候
地形	壤土、砂質土和黏土

## 更多資訊

奈及利亞投資促進委員會  
[statesco@nipc.gov.ng](mailto:statesco@nipc.gov.ng)

凱比州商業和工業局  
[mincomkebbi@gmail.com](mailto:mincomkebbi@gmail.com)

資料來源：國家統計局、2018 世界銀行奈及利亞經商環境報告、  
climate-data.org、各州政府  
匯率 = 1 美元 / 380 奈拉 (奈及利亞中央銀行資料)

縮寫  
NICPS: 奈及利亞國內各州投資認證計畫  
IGR: 州內總收入

## 州內總收入

74 億奈拉 / 1950 萬美元  
35 of 37

## 預算

1380 億奈拉 / 3 億 6320 萬美元  
29 of 37

## 家戶消費支出

6630 億奈拉 / 17 億美元  
26 of 36



NICPS  
Nigerian Investment Certification  
Programme for States



## 你知道嗎？

全球知名的阿甘古捕魚文化節是  
凱比州的年度慶典，活動時間為期  
四天。

## 競爭優勢

- 豐富的作物
- 主要稻米產地
- 蘊藏豐富自然資源：農地、河流、礦物，例如金、石灰岩、錳和鐵礦
- 新農產品出產重地
- 豐富大量的家畜
- 觀光 (阿甘古捕魚文化節，全球最盛大的捕魚慶典)

## 投資機會

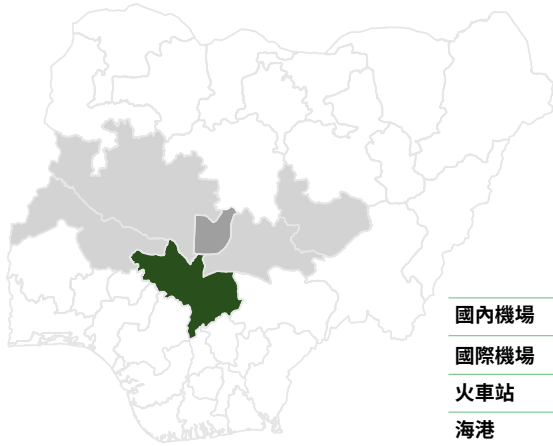


## 商業活動排名 (2018)

20 of 37 開辦企業	35 of 37 財產登記	14 of 37 申請建築許可	6 of 37 執行契約
------------------	------------------	--------------------	-----------------



# 科吉州



國內機場	無
國際機場	無
火車站	有
海港	無

首府	洛科賈
土地面積	27,747 km <sup>2</sup> [14 of 37]
人口總數 (2017E)	4,453,797 [21 of 37]
年齡分布結構	0-14 歲: 2,025,342 人 [45%] 15-64 歲: 2,315,974 人 [52%] 65+ 歲: 133,614 人 [3%]
勞動力 (Q3 2018)	2,463,102 人 [16 of 37]
氣候	熱帶草原氣候、熱半乾燥氣候
地形	壤土、砂質土和黏土

## 更多資訊

奈及利亞投資促進委員會  
[statesco@nipc.gov.ng](mailto:statesco@nipc.gov.ng)

科吉投資和產業有限公司  
[info@kogiinvestments.com.ng](mailto:info@kogiinvestments.com.ng)

資料來源：國家統計局、2018 世界銀行奈及利亞經商環境報告、  
climate-data.org、各州政府  
匯率 = 1 美元 / 380 奈拉 (奈及利亞中央銀行資料)

縮寫  
NICPS: 奈及利亞國內各州投資認證計畫  
IGR: 州內總收入

## 州內總收入

164 億奈拉 / 4320 萬美元

20 of 37

## 預算

1760 億奈拉 / 4 億 6300 萬美元

22 of 37

## 家戶 消費支出

9300 億奈拉 / 20 億美元

17 of 36



**NICPS**  
Nigerian Investment Certification  
Programme for States



## 你知道嗎？

本州首府洛科賈是北奈及利亞第一個行政首府，盧吉勳爵的住所和辦公室亦在此地。

## 競爭優勢

- 擁有西非 58% 的腰果樹
- 灌溉技術發達，全年皆可種植作物
- 連結其他 10 州
- 奈及利亞兩條最大河流的匯流之地
- 奈及利亞純度最高的鐵礦床 (伊塔克佩)
- 奈及利亞 70% 的棕櫚油產地 (東部參議員選區)

## 投資機會



木薯



漁業



鐵礦



大理石



觀光



寶石



桃花心木



腰果



稻米



石灰岩

## 商業活動排名 (2018)

28 of 37



開辦  
企業

14 of 37



財產  
登記

22 of 37



申請  
建築許可

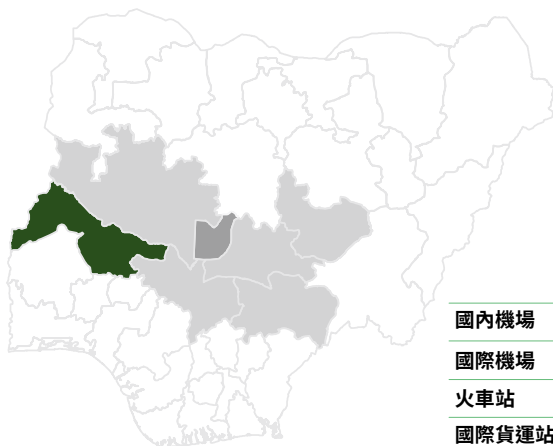
18 of 37



執行  
契約



# 夸拉州



國內機場	有
國際機場	有
火車站	有
國際貨運站	有

首府	衣羅倫
土地面積	35,705 km <sup>2</sup> [10 of 37]
人口總數 (2017E)	3,178,837 [33 of 37]
年齡分布結構	0-14 歲: 1,385,019 人 [44%] 15-64 歲: 1,692,821 人 [53%] 65+ 歲: 100,938 人 [3%]
勞動力 (Q3 2018)	1,612,476 人 [28 of 37]
氣候	熱帶草原氣候
地形	石質土

## 更多資訊

奈及利亞投資促進委員會  
[statesco@nipc.gov.ng](mailto:statesco@nipc.gov.ng)

夸拉州企業局  
[k.shagaya@kwarastate.gov.ng](mailto:k.shagaya@kwarastate.gov.ng); [aabdullahi@hhl.com.ng](mailto:aabdullahi@hhl.com.ng)

資料來源：國家統計局、2018 世界銀行奈及利亞經商環境報告、  
climate-data.org、各州政府  
匯率 = 1 美元 / 380 奈拉 (奈及利亞中央銀行資料)

縮寫  
NICPS: 奈及利亞國內各州投資認證計畫  
IGR: 州內總收入

## 州內總收入

306 億奈拉 / 8050 萬美元

10 of 37

## 預算

1620 億奈拉 / 4 億 2600 萬美元

25 of 37

## 家戶 消費支出

6680 億奈拉 / 18 億美元

25 of 36



## 你知道嗎？

夸拉州培養孕育許多事業有成的  
律師，因此衣羅倫有「律師之城」  
的美稱。

## 競爭優勢

- 連通南北奈及利亞
- 具備國際機場和貨運站
- 重要的農業研究機構所在地
- 大量礦物資源：黏土、高嶺土、鉬礦、長石、花崗岩、石英等等
- 觀光景點：奧烏瀑布 (西非最高的瀑布之一) - 350 英尺

## 投資機會



## 商業活動排名 (2018)

29 of 37 開辦 企業	18 of 37 財產 登記	26 of 37 申請 建築許可	30 of 37 執行 契約
----------------------	----------------------	------------------------	----------------------





# 拉哥斯州



國內機場	有
國際機場	有
火車站	有
海港	有

首府	伊凱賈
土地面積	3,671 km <sup>2</sup> [37 of 37]
人口總數 (2017E)	12,487,836 [ 2 of 37]
年齡分布結構	0 -14 歲： 4,045,793 人 [46%]
	15-64 歲： 8,156,782 人 [51%]
	65+ 歲： 285,261 人 [ 3%]
勞動力 (Q3 2018)	7,478,256 人 [ 1 of 37]
氣候	熱帶草原氣候
地形	沙洲和潟湖

## 更多資訊

奈及利亞投資促進委員會  
[statesco@nipc.gov.ng](mailto:statesco@nipc.gov.ng)

拉哥斯州永續發展目標和投資部門  
[osdgi@lagosstate.gov.ng](mailto:osdgi@lagosstate.gov.ng)

資料來源：國家統計局、2018 世界銀行奈及利亞經商環境報告、  
climate-data.org、各州政府  
匯率 = 1 美元 / 380 奈拉 (奈及利亞中央銀行資料)

縮寫  
NICPS: 奈及利亞國內各州投資認證計畫  
IGR: 州內總收入

## 州內總收入

2019

3987 億奈拉 / 10 億美元

1 of 37

## 預算

2020

1 兆 2000 億奈拉 / 32 億美元

1 of 37

## 家戶 消費支出

2019

5 兆奈拉 / 132 億美元

1 of 36



## 你知道嗎？

非洲的主要商業據點和娛樂、零售和時尚重心，拉哥斯也是奈及利亞的文化大熔爐。

## 競爭優勢

- 全世界成長最快的城市第七名
- 主要的經濟、金融和工業中心
- GDP 和州內總收入最高
- 聚集最多年輕力壯、技術卓越、受過教育的勞動人口
- 非洲最龐大的觀光和娛樂產業
- 最適合企業起步的非洲城市

## 投資機會



農產加工



交通運輸



健康照護



房地產



水產養殖



數位生態系統



娛樂產業



免稅區



廢棄物管理



電力

## 商業活動排名 (2018)

2 of 37

開辦  
企業

16 of 37

財產  
登記

37 of 37

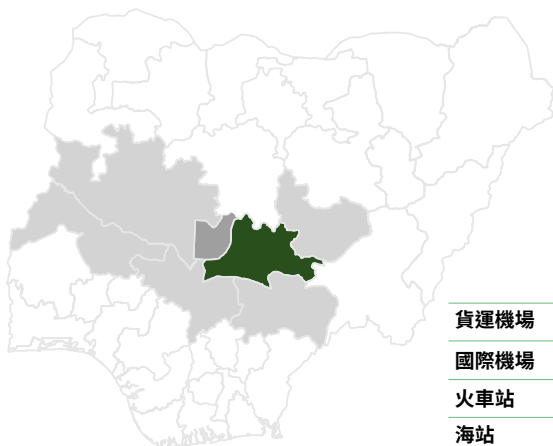
申請  
建築許可

16 of 37

執行  
契約



# 納薩拉瓦州



貨運機場	即將完工
國際機場	無
火車站	有
海站	無

首府	拉菲亞	
土地面積	28,735 km <sup>2</sup>	[12 of 37]
人口總數 (2017E)	2,512,286	[36 of 37]
年齡分布結構	0 -14 歲 :	1,150,398 [46%]
	15-64 歲 :	1,291,684 [51%]
	65+ 歲 :	70,205 [ 3%]
勞動力 (Q3 2018)	1,366,207 人	[34 of 37]
氣候	熱帶草原氣候	
地形	石質土	

## 更多資訊

奈及利亞投資促進委員會  
[statesco@nipc.gov.ng](mailto:statesco@nipc.gov.ng)

納薩拉瓦州投資和經濟規劃部門  
[investment@nasarawastate.gov.ng](mailto:investment@nasarawastate.gov.ng)

資料來源：國家統計局、2018 世界銀行奈及利亞經商環境報告、  
climate-data.org、各州政府  
匯率 = 1 美元 / 380 奈拉 (奈及利亞中央銀行資料)

縮寫  
NICPS: 奈及利亞國內各州投資認證計畫  
IGR: 州內總收入

## 州內總收入

2019

109 億奈拉 / 2870 萬美元

28 of 37

## 預算

2020

1005 億奈拉 / 2 億 6450 萬美元

37 of 37

## 家戶 消費支出

2019

3840 億奈拉 / 10 億美元

34 of 36



**NICPS**  
Nigerian Investment Certification  
Programme for States



## 你知道嗎？

法林魯瓦瀑布大約150公尺高，50公尺寬，壯觀大器可媲美加拿大的尼加拉大瀑布和尚比亞的維多利亞瀑布。

## 競爭優勢

- 戰略位置 (鄰近聯邦首都特區)
- 大面積可耕地 (60-70%)
- 大量礦床 (鐵礦、寶石和鋁土礦)
- 擁有許多丘陵、瀑布和奇岩怪石可成為觀光勝地
- 貨運機場和國際市場
- 該區域內最和平的一州
- 高級投資和經濟顧問會議
- 州政府設置投資支援和便捷化團隊

## 投資機會



稻米



蔗糖



木材



芝麻



觀光



水力資源



鐵礦



鋁土礦



鹽巴



寶石

## 商業活動排名 (2018)

10 of 37



開辦  
企業

22 of 37



財產  
登記

34 of 37



申請  
建築許可

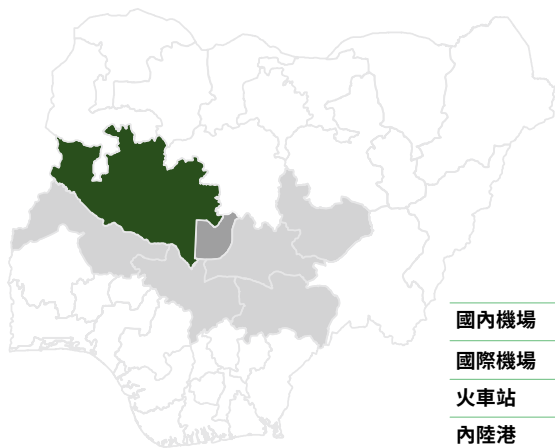
14 of 37



執行  
契約



# 尼日州



國內機場	有
國際機場	有
火車站	有
內陸港	建設中

首府	明納
土地面積	72,609 km <sup>2</sup> [ 1 of 37]
人口總數 (2017E)	5,524,931 [12 of 37]
年齡分布結構	0 -14 歲 : 2,595,142 [38%]
	15-64 歲 : 2,780,044 [50%]
	65+ 歲 : 149,745 [ 3%]
勞動力 (Q3 2018)	1,917,790 人 [23 of 37]
氣候	熱帶草原氣候
地形	石質土

## 更多資訊

奈及利亞投資促進委員會  
[statesco@nipc.gov.ng](mailto:statesco@nipc.gov.ng)

尼日州投資促進處  
[sarkibello65@gmail.com](mailto:sarkibello65@gmail.com)

資料來源：國家統計局、2018 世界銀行奈及利亞經商環境報告、  
climate-data.org、各州政府  
匯率 = 1 美元 / 380 奈拉 (奈及利亞中央銀行資料)

縮寫  
NICPS: 奈及利亞國內各州投資認證計畫  
IGR: 州內總收入

## 州內總收入

2019

128 億奈拉 / 3370 萬美元

26 of 37

## 預算

2020

1550 億奈拉 / 4 億 790 萬美元

26 of 37

## 家戶 消費支出

2019

7330 億奈拉 / 19 億美元

23 of 36



## 你知道嗎？

奈及利亞的3座水壩水力發電廠皆  
在此地。

## 競爭優勢

- 全國最大的州，占全奈及利亞 10% 的土地
- 70-80% 的土地可耕種
- 大面積可耕地，適合所有穀物
- 當地政府都擁有至少一種礦物資源
- 擁有全國最多的觀光景點，整州總共有超過 60 座景點
- 山藥、甘蔗和瓜子產量第一

## 投資機會



稻米



河港



交通運輸



房地產



觀光



礦物探勘和加工



電力



廢物轉換利用



家畜



牛油樹果

## 商業活動排名 (2018)

17 of 37

開辦  
企業

11 of 37

財產  
登記

1 of 37

申請  
建築許可

19 of 37

執行  
契約



# 奧貢州



鄰近國內機場	有
可前往國際機場	有
火車站	有
鄰近海港	有

首府	阿貝歐庫塔		
土地面積	16,400 km <sup>2</sup>		[24 of 37]
人口總數 (2017E)	5,189,990		[16 of 37]
年齡分布結構	0 -14 歲：	1,967,079 人	[38%]
	15-64 歲：	3,016,665 人	[58%]
	65+ 歲：	206,246 人	[ 4%]
勞動力 (Q3 2018)	3,116,782 人		[10 of 37]
氣候	熱帶草原氣候		
地形	石質土		

## 更多資訊

奈及利亞投資促進委員會  
[statesco@nipc.gov.ng](mailto:statesco@nipc.gov.ng)

奧貢州投資促進和便利化處  
[oguninvest@ogunstate.gov.ng](mailto:oguninvest@ogunstate.gov.ng)

資料來源：國家統計局、2018 世界銀行奈及利亞經商環境報告、  
climate-data.org、各州政府  
匯率 = 1 美元 / 380 奈拉 (奈及利亞中央銀行資料)

縮寫  
NICPS: 奈及利亞國內各州投資認證計畫  
IGR: 州內總收入

## 州內總收入

2019

709 億奈拉 / 1 億 8660 萬美元

4 of 37

## 預算

2020

4499 億奈拉 / 12 億美元

5 of 37

## 家戶 消費支出

2019

1 兆 5000 億奈拉 / 40 億美元

6 of 36



**NICPS**  
Nigerian Investment Certification  
Programme for States



## 你知道嗎？

奈及利亞第一位開車的女性 (芳米  
拉尤·蘭森-古提酋長, 奈及利亞勳  
章) 就來自奧貢州阿貝歐庫塔。

## 競爭優勢

- 連結到奈及利亞最大的路網，與其他地區擁有戰略連結
- 連結奈及利亞和西非市場
- 74% 可耕地
- 全國 3 座最大的工業區所在地
- 可取得天然氣，65% 用於工業目的
- 礦物產量占全國 30%
- 超過 20 所高等教育機構

## 投資機會



木薯



稻米



玉米



家畜



電力 / 再生能源



礦物探勘和加工



道路和鐵路



工業樞紐 FTZ



ICT 產業



健康照護

## 商業活動排名 (2018)

4 of 37



開辦  
企業

28 of 37



財產  
登記

11 of 37



申請  
建築許可

20 of 37

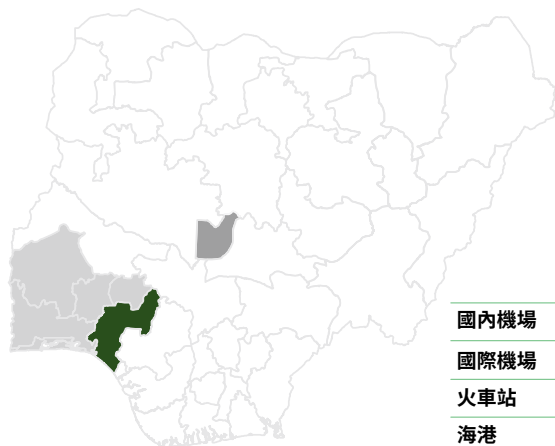


執行  
契約





# 翁多州



國內機場	有
國際機場	無
火車站	無
海港	無

首府	阿貝歐庫塔
土地面積	15,820 km <sup>2</sup> [25 of 37]
人口總數 (2017E)	4,651,129 [19 of 37]
年齡分布結構	0-14 歲: 1,769,275 人 [38%] 15-64 歲: 2,708,747 人 [58%] 65+ 歲: 173,107 人 [4%]
勞動力 (Q3 2018)	2,502,482 人 [12 of 37]
氣候	熱帶草原氣候和熱帶季風氣候
地形	石質土和沼澤地

## 更多資訊

奈及利亞投資促進委員會  
[statesco@nipc.gov.ng](mailto:statesco@nipc.gov.ng)

翁多州發展和投資促進處  
[boye@ondipa.org](mailto:boye@ondipa.org)

資料來源：國家統計局、2018 世界銀行奈及利亞經商環境報告、  
climate-data.org、各州政府  
匯率 = 1 美元 / 380 奈拉 (奈及利亞中央銀行資料)

縮寫  
NICPS: 奈及利亞國內各州投資認證計畫  
IGR: 州內總收入

## 州內總收入

301 億奈拉 / 7920 萬美元

2019

4 of 37

## 預算

1878 億奈拉 / 4 億 9420 萬美元

2020

5 of 37

## 家戶 消費支出

1 兆 2000 億奈拉 / 32 億美元

2019

6 of 36



## 你知道嗎？

最早是在1908年在阿拉羅米的海邊發現石油。

## 競爭優勢

- 每年生產超過 7 萬 5 千噸高品質可可
- 非洲最大的瀝青產地
- 真正的深海港口，與自由貿易區相連
- 第二長的筆直海岸線，長達 75 公里
- 通往奈及利亞腹地的自然運輸樞紐
- 擁有適合耕作的肥沃土地和水資源

## 投資機會



## 商業活動排名 (2018)

37 of 37	27 of 37	8 of 37	9 of 37
開辦企業	財產登記	申請建築許可	執行契約



# 奧孫州



國內機場	無
國際機場	無
火車站	有
海港	無

首府	奧索博
土地面積	9,026 km <sup>2</sup> [24 of 37]
人口總數 (2017E)	4,682,057 [16 of 37]
年齡分布結構	0-14 歲: 1,727,460 人 [38%] 15-64 歲: 2,777,794 人 [58%] 65+ 歲: 176,804 人 [4%]
勞動力 (Q3 2018)	2,466,519 人 [15 of 37]
氣候	熱帶草原氣候和熱帶季風氣候
地形	石質土和沼澤地

## 更多資訊

奈及利亞投資促進委員會  
[statesco@nipc.gov.ng](mailto:statesco@nipc.gov.ng)

奧孫州投資促進處  
[femiadeniran@strategybsg.com](mailto:femiadeniran@strategybsg.com)

資料來源：國家統計局、2018 世界銀行奈及利亞經商環境報告、  
climate-data.org、各州政府  
匯率 = 1 美元 / 380 奈拉 (奈及利亞中央銀行資料)

縮寫  
NICPS: 奈及利亞國內各州投資認證計畫  
IGR: 州內總收入

## 州內總收入

179 億奈拉 / 4710 萬美元

17 of 37

## 預算

2020

1195 億奈拉 / 3 億 1450 萬美元

34 of 37

## 家戶 消費支出

2019

1 兆 1000 億奈拉 / 29 億美元

14 of 36



NICPS  
Nigerian Investment Certification  
Programme for States



## 你知道嗎？

州名來自奧孫河，這條受人尊敬的  
河流是奧孫女神的象徵。

## 競爭優勢

- 奈及利亞第三大可可出口地
- 奈及利亞貧窮率最低的州
- 觀光勝地，舉辦著名的奧孫 - 奧索博慶典
- 奈及利亞最大的黃金礦床 (11 張黃金證照)
- 本州首府每天連續供電 16 小時
- 奈及利亞第五大林業區

## 投資機會

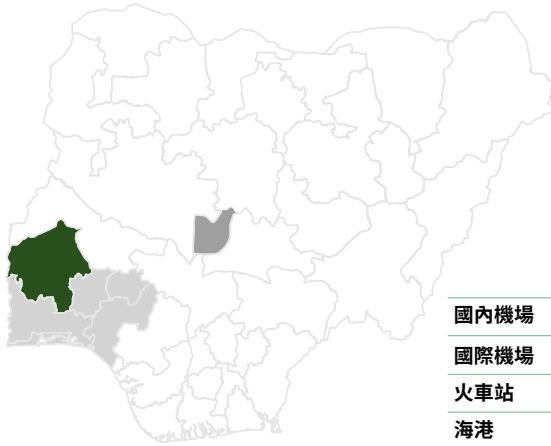


## 商業活動排名 (2018)

35 of 37 開辦 企業	31 of 37 財產 登記	24 of 37 申請 建築許可	11 of 37 執行 契約
----------------------	----------------------	------------------------	----------------------



# 奧約州



國內機場	有
國際機場	無
火車站	有
海港	有

首府	伊巴丹		
土地面積	26,500 km²		[16 of 37]
人口總數 (2017E)	7,796,670		[ 5 of 37]
年齡分布結構	0 -14 歲：	2,933,333 人	[38%]
	15-64 歲：	4,564,648 人	[58%]
	65+ 歲：	298,689 人	[ 4%]
勞動力 (Q3 2018)	4,032,123 人		[ 3 of 37]
氣候	熱帶草原氣候和熱帶季風氣候		
地形	石質土和沼澤地		

## 更多資訊

奈及利亞投資促進委員會  
[statesco@nipc.gov.ng](mailto:statesco@nipc.gov.ng)

奧約州投資和公共私人合作處  
[info@oysipa.oy.gov.ng](mailto:info@oysipa.oy.gov.ng)

資料來源：國家統計局、2018 世界銀行奈及利亞經商環境報告、  
climate-data.org、各州政府  
匯率 = 1 美元 / 380 奈拉 (奈及利亞中央銀行資料)

縮寫  
NICPS: 奈及利亞國內各州投資認證計畫  
IGR: 州內總收入

## 州內總收入

2019

267 億奈拉 / 7030 萬美元

13 of 37

## 預算

2020

2130 億奈拉 / 5 億 6100 萬美元

12 of 37

## 家戶 消費支出

2019

2 兆 3000 億奈拉 / 61 億美元

2 of 36



## 你知道嗎？

奧約州囊括許多第一，例如在1965  
年建造非洲第一座摩天大樓。

## 競爭優勢

- 奈及利亞第六大非石油經濟體
- 鄰近拉哥斯州國際機場和海港 (約 130 公里)
- 豐富的大理石和寶石
- 觀光景點 (艾多 - 艾威耶的伊亞克湖: 全世界僅有的兩座懸湖之一、阿哥迪樂園等等)
- 超過 270 萬公頃的可耕地, 11 座農場占地 10 萬 3163 公頃
- 特別經濟區 (內陸港、航空城)

## 投資機會



大理石



稻米



油棕



木薯



電力



水產養殖



家禽



腰果



免稅區



觀光

## 商業活動排名 (2018)

18 of 37

開辦  
企業

25 of 37

財產  
登記

33 of 37

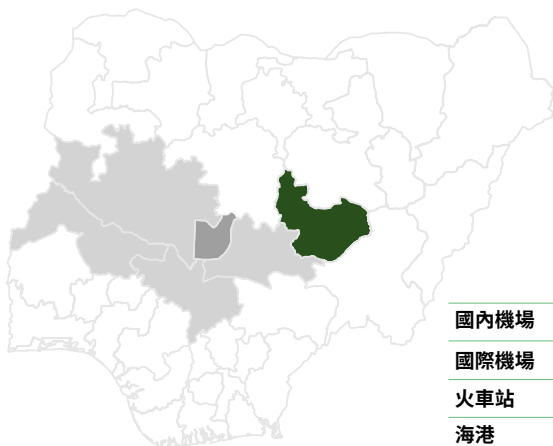
申請  
建築許可

25 of 37

執行  
契約



# 高原州



國內機場	有
國際機場	無
火車站	有
海港	無

首府	約斯		
土地面積	27,147 km <sup>2</sup>	[15 of 37]	
人口總數 (2017E)	4,185,428 人	[26 of 37]	
年齡分布結構	0 -14 歲：	1,841,794 人	[44%]
	15-64 歲：	2,202,508 人	[53%]
	65+ 歲：	141,126 人	[ 3%]
勞動力 (Q3 2018)	2,084,700 人	[20 of 37]	
氣候	熱帶草原氣候		
地形	石質土		

## 更多資訊

奈及利亞投資促進委員會  
[statesco@nipc.gov.ng](mailto:statesco@nipc.gov.ng)

高原州投資和產業發展公司  
[info@pipcltd.com.ng](mailto:info@pipcltd.com.ng)

資料來源：國家統計局、2018 世界銀行奈及利亞經商環境報告、  
climate-data.org、各州政府  
匯率 = 1 美元 / 380 奈拉 (奈及利亞中央銀行資料)

縮寫  
NICPS: 奈及利亞國內各州投資認證計畫  
IGR: 州內總收入

## 州內總收入

165 億奈拉 / 4300 萬美元

2019

19 of 37

## 預算

1773 億奈拉 / 4 億 6660 萬美元

2020

21 of 37

## 家戶 消費支出

7900 億奈拉 / 20 億美元

2019

20 of 36



**NICPS**  
Nigerian Investment Certification  
Programme for States



## 你知道嗎？

位在約斯的奈及利亞電視總局 (NTA) 是西非第一個彩色電視台。

## 競爭優勢

- 大面積可耕地和理想的土壤條件
- 豐沛的河流和瀑布，適合發展水力發電和灌溉
- 豐富的錫礦、鈮鐵礦和高價值礦產
- 各式各樣的自然地景，擁有豐富獨特的戶外風貌 (例如瀑布和岩層)
- 鄰近多間大型市場和國際機場 (例如阿布加)
- 年輕且持續成長的勞動力

## 投資機會



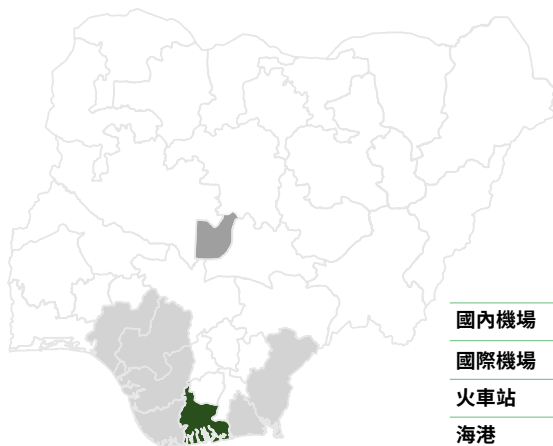
## 商業活動排名 (2018)

25 of 37	17 of 37	30 of 37	22 of 37
開辦 企業	財產 登記	申請 建築許可	執行 契約





# 河流州



國內機場	有
國際機場	有
火車站	有
海港	有

首府	哈刻特港
土地面積	10,575 km <sup>2</sup> [26 of 37]
人口總數 (2017E)	7,262,756 人 [ 5 of 37]
年齡分布結構	0 -14 歲： 2,615,213 人 [38%]
	15-64 歲： 4,416,003 人 [58%]
	65+ 歲： 231,541 人 [ 4%]
勞動力 (Q3 2018)	4,601,135 人 [ 2 of 37]
氣候	熱帶季風氣候和熱帶雨林氣候
地形	沼澤地

## 更多資訊

奈及利亞投資促進委員會  
[statesco@nipc.gov.ng](mailto:statesco@nipc.gov.ng)

河流州商業和工業局  
[mci2019@hotmail.com](mailto:mci2019@hotmail.com)

資料來源：國家統計局、2018 世界銀行奈及利亞經商環境報告、  
climate-data.org、各州政府  
匯率 = 1 美元 / 380 奈拉 (奈及利亞中央銀行資料)

縮寫  
NICPS: 奈及利亞國內各州投資認證計畫  
IGR: 州內總收入

## 州內總收入

2019

1404 億奈拉 / 3 億 6950 萬美元

7 of 37

## 預算

2020

5308 億奈拉 / 14 億美元

4 of 37

## 家戶 消費支出

2019

2 兆奈拉 / 53 億美元

4 of 36



**NICPS**  
Nigerian Investment Certification  
Programme for States



## 你知道嗎？

「哈刻特港」由佛雷德里克·魯加特命名，紀念時任的殖民政府州務卿路易斯·威農·哈刻特。

## 競爭優勢

- 蘊藏大量原油
- 奈及利亞第二大海港
- 奈及利亞第三大產油州 (33 萬 4000 桶 / 日)
- 奈及利亞的石油和天然氣工業中心
- 觀光產業和野生動物 (菲尼瑪自然公園)
- 奈及利亞最大的煉油廠 (每日 3 萬 4000 桶)

## 投資機會



石油和天然氣



製造業



木薯



油棕



稻米



教育



能源



健康照護



交通運輸



橡膠

## 商業活動排名 (2018)

8 of 37

開辦  
企業

36 of 37

財產  
登記

36 of 37

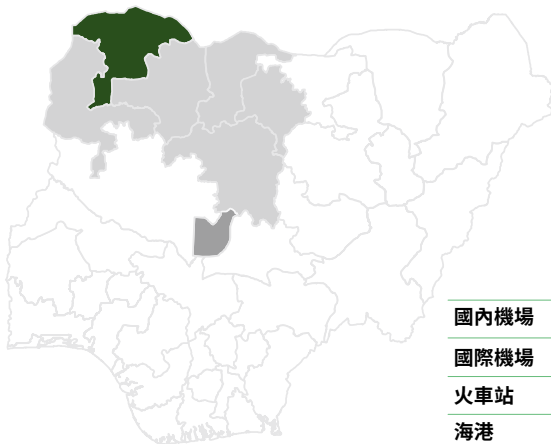
申請  
建築許可

26 of 37

執行  
契約



# 索科托州



國內機場	有
國際機場	有
火車站	無
海港	無

首府	索科托
土地面積	27,825 km <sup>2</sup> [13 of 37]
人口總數 (2017E)	4,976,087 人 [ 5 of 37]
年齡分布結構	0 -14 歲: 2,364,375 人 [38%] 15-64 歲: 2,466,713 人 [58%] 65+ 歲: 144,999 人 [ 4%]
勞動力 (Q3 2018)	1,672,920 人 [27 of 37]
氣候	熱半乾燥氣候和熱帶季風氣候
地形	開闊草原和荒漠

## 更多資訊

奈及利亞投資促進委員會  
[statesco@nipc.gov.ng](mailto:statesco@nipc.gov.ng)

索科托州投資有限公司  
[SIcLsokoto@gmail.com](mailto:SIcLsokoto@gmail.com)

資料來源：國家統計局、2018 世界銀行奈及利亞經商環境報告、  
climate-data.org、各州政府  
匯率 = 1 美元 / 380 奈拉 (奈及利亞中央銀行資料)

縮寫  
NICPS: 奈及利亞國內各州投資認證計畫  
IGR: 州內總收入

## 州內總收入

190 億奈拉 / 5000 萬美元

16 of 37

## 預算

2020

2020 億奈拉 / 5 億 3160 萬美元

14 of 37

## 家戶 消費支出

2019

4760 億奈拉 / 13 億美元

31 of 36



**NICPS**  
Nigerian Investment Certification  
Programme for States



## 你知道嗎？

索科托是在1809年由烏斯曼·丹  
佛迪歐建立，作為伊斯蘭教國家的  
研究、人才培育、商業、工業和農業  
的戰略據點。

## 競爭優勢

- 豐饒肥沃的土壤，適合栽種多種作物
- 非洲最大的石灰岩貯藏量
- 奈及利亞最大的磷酸鹽礦床
- 富含金、鎳、銅和鋅自然資源
- 奈及利亞第二大的畜牧生產量
- 具備發展水力發電（戈羅尼奧水壩）、太陽能、風能、生質能  
和天然氣的潛力
- 稻米、洋蔥、大蒜和芝麻的主要生產地

## 投資機會



家畜



洋蔥



水力資源



小米



磷酸鹽



石灰岩



大蒜



家禽



甘蔗



水泥

## 商業活動排名 (2018)

33 of 37



開辦  
企業

30 of 37



財產  
登記

7 of 37



申請  
建築許可

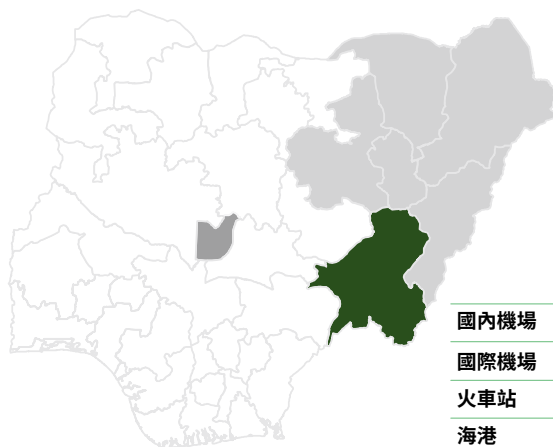
15 of 37



執行  
契約



# 塔拉巴州



國內機場	有
國際機場	無
火車站	無
海港	無

首府	加林果
土地面積	56,282 km <sup>2</sup> [ 3 of 37]
人口總數 (2017E)	3,054,208 人 [ 5 of 37]
年齡分布結構	0 -14 歲： 1,395,310 人 [38%] 15-64 歲： 1,573,408 人 [58%] 65+ 歲： 85,489 人 [ 4%]
勞動力 (Q3 2018)	2,207,684 人 [17 of 37]
氣候	熱帶草原氣候和亞熱帶高地氣候
地形	多山

## 更多資訊

奈及利亞投資促進委員會  
[statesco@nipc.gov.ng](mailto:statesco@nipc.gov.ng)

塔拉巴投資和產業有限公司  
[info@tarabainvestment.com](mailto:info@tarabainvestment.com)

資料來源：國家統計局、2018 世界銀行奈及利亞經商環境報告、  
climate-data.org、各州政府  
匯率 = 1 美元 / 380 奈拉 (奈及利亞中央銀行資料)

縮寫  
NICPS: 奈及利亞國內各州投資認證計畫  
IGR: 州內總收入

## 州內總收入

65 億奈拉 / 1710 萬美元

2019

37 of 37

## 預算

2136 億奈拉 / 5 億 6200 萬美元

2020

11 of 37

## 家戶 消費支出

2970 億奈拉 / 7 億 8100 萬美元

2019

36 of 36



**NICPS**  
Nigerian Investment Certification  
Programme for States



## 你知道嗎？

奈及利亞最大的茶園位在塔拉巴州。

## 競爭優勢

- 奈及利亞最大的茶園
- 擁有豐富礦物資源 (鉛、白雲母、方鉛礦、錫石)
- 大面積可耕地 (400 萬公頃)
- 擁有豐富多樣的地形，適合發展觀光
- 觀光景點 (沙帕爾谷山，海拔 7936 英尺，奈及利亞最高峰)
- 充滿異國情調的舒適天氣，溫度約攝氏 15 度到 39.4 度

## 投資機會

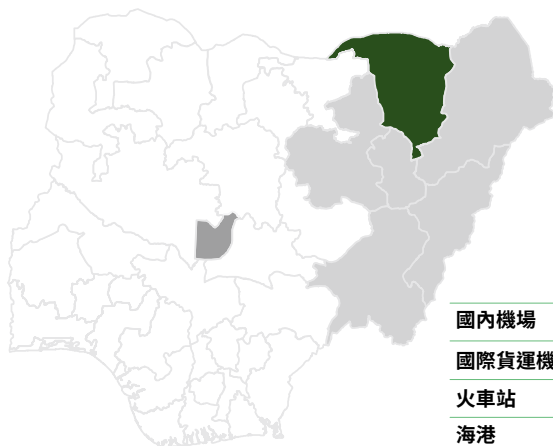


## 商業活動排名 (2018)

12 of 37 開辦 企業	10 of 37 財產 登記	20 of 37 申請 建築許可	29 of 37 執行 契約
----------------------	----------------------	------------------------	----------------------



# 尤比州



國內機場	無
國際貨運機場	有
火車站	有
海港	無

首府	達馬杜魯
土地面積	46,609 km <sup>2</sup> [ 5 of 37]
人口總數 (2017E)	3,274,478 人 [ 5 of 37]
年齡分布結構	0-14 歲: 1,528,113 人 [38%] 15-64 歲: 1,653,783 人 [58%] 65+ 歲: 92,582 人 [ 4%]
勞動力 (Q3 2018)	1,113,650 人 [36 of 37]
氣候	熱帶半乾旱氣候和熱帶季風氣候
地形	砂質土

## 更多資訊

奈及利亞投資促進委員會  
[statesco@nipc.gov.ng](mailto:statesco@nipc.gov.ng)

尤比投資有限公司  
[yobeinvestment@gmail.com](mailto:yobeinvestment@gmail.com)

資料來源：國家統計局、2018 世界銀行奈及利亞經商環境報告、  
climate-data.org、各州政府  
匯率 = 1 美元 / 380 奈拉 (奈及利亞中央銀行資料)

縮寫  
NICPS: 奈及利亞國內各州投資認證計畫  
IGR: 州內總收入

## 州內總收入

84 億奈拉 / 2210 萬美元

2019

32 of 37

## 預算

1080 億奈拉 / 2 億 8400 萬美元

2020

36 of 37

## 家戶 消費支出

4200 億奈拉 / 11 億美元

2019

33 of 36



## 你知道嗎？

唯有尤比州能產出頂級的阿拉伯  
膠和芝麻籽。

## 競爭優勢

- 西非最大的牛隻市場
- 龐大的石灰岩、石膏、高嶺土、天然鹼、鐵礦、矽藻土和矽砂礦床
- 發展農業和畜牧業的潛力
- 觀光產業潛力：戈雅峽谷：奈及利亞最深的峽谷、杜福納獨木舟（歷史超過八千年）、巴德捕魚節、達戈納鳥類保護區、柏寧納賈札加莫舊城和吐羅吐羅瓦綠洲

## 投資機會



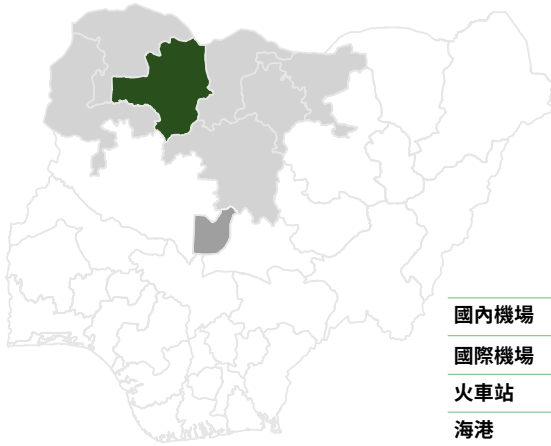
## 商業活動排名 (2018)

11 of 37 開辦 企業	8 of 37 財產 登記	25 of 37 申請 建築許可	7 of 37 執行 契約
----------------------	---------------------	------------------------	---------------------





# 贊法拉州



國內機場	無
國際機場	無
火車站	有
海港	無

首府	古紹
土地面積	37,931 km <sup>2</sup> [ 8 of 37]
人口總數 (2017E)	4,492,846 人 [ 5 of 37]
年齡分布結構	0 -14 歲: 2,155,145 人 [38%] 15-64 歲: 2,210,229 人 [58%] 65+ 歲: 127,472 人 [ 4%]
勞動力 (Q3 2018)	1,427,042 人 [33 of 37]
氣候	熱帶草原氣候和熱帶半乾旱氣候
地形	石質土

## 更多資訊

奈及利亞投資促進委員會  
[statesco@nipc.gov.ng](mailto:statesco@nipc.gov.ng)

贊法拉州商業、公業和觀光局  
[ahmedmaradun@gmail.com](mailto:ahmedmaradun@gmail.com)

資料來源：國家統計局、2018 世界銀行奈及利亞經商環境報告、  
climate-data.org、各州政府  
匯率 = 1 美元 / 380 奈拉 (奈及利亞中央銀行資料)

縮寫  
NICPS: 奈及利亞國內各州投資認證計畫  
IGR: 州內總收入

## 州內總收入

2019

154 億奈拉 / 4050 萬美元

23 of 37

## 預算

2020

1885 億奈拉 / 4 億 9600 萬美元

16 of 37

## 家戶 消費支出

2019

5720 億奈拉 / 15 億美元

28 of 36



**NICPS**  
Nigerian Investment Certification  
Programme for States



## 你知道嗎？

科托科西山為金鵬的棲息地。

## 競爭優勢

- 龐大的金屬礦床 (金)
- 可耕種土地占 30%
- 觀光資源 (野生動物、卡諾馬丘陵、庫亞姆巴納動物保護區)
- 長達 8 公里的巴科洛利水壩，每年儲存水量達 3 億 4000 萬立方公尺
- 橫跨兩種植物帶 (蘇丹大草原和北幾內亞草原)
- 占奈及利亞全國 60% 的礦物：鐵礦、砂金、黏土、高嶺土、鉻酸鹽、鮑綠泥石、花崗岩、石灰岩和石英

## 投資機會



家畜



製造業



稻米



馬鈴薯



小麥



礦物探勘和加工



番茄



家禽



風能



豆類

## 商業活動排名 (2018)

15 of 37



開辦  
企業

2 of 37



財產  
登記

35 of 37



申請  
建築許可

13 of 37



執行  
契約

## 致 謝




本手冊內容由 NIPC 的各州協調部門製作，由 AbdulRahman Adamu 彙編，Hajja Gana Wakil 統籌和監督。以下人士亦提供了相關資訊和協助審核文件草稿：

- Samuel Ajewole
- Oladipupo Baruwa
- Aminu Takuma
- Emeka Offor

本手冊的合作夥伴包括奈及利亞州長論壇、36 州和聯邦首都特區的投資促進部門，以及幾位提供資訊和協助審核文件草稿的相關人士。





# 聯絡我們



若欲取得更多資訊，請聯絡我們：



奈及利亞投資促進委員會  
**Nigerian Investment Promotion Commission**  
Plot 1181 Aguiyi Ironsi Street  
Maitama District  
Abuja



bookofstates@nipc.gov.ng  
infodesk@nipc.gov.ng  
osicinfodesk@nipc.gov.ng



[www.nipc.gov.ng](http://www.nipc.gov.ng)

## Investment information



[www.theiguides.org/nigeria](http://www.theiguides.org/nigeria)

## 電子報



### NIPC 電子報

<http://eepurl.com/dkvoU1>



訂閱



# Book *of* States



**NIGERIAN  
INVESTMENT  
PROMOTION  
COMMISSION**

Translated by **NIGERIA TRADE OFFICE IN TAIWAN, ROC**

In Partnership with

